



Teilrevision Nutzungsplanung

KERNZONENPLAN UNTER-MOOS

1:1000

Gemeindeversammlung

Von der Gemeindeversammlung festgesetzt am

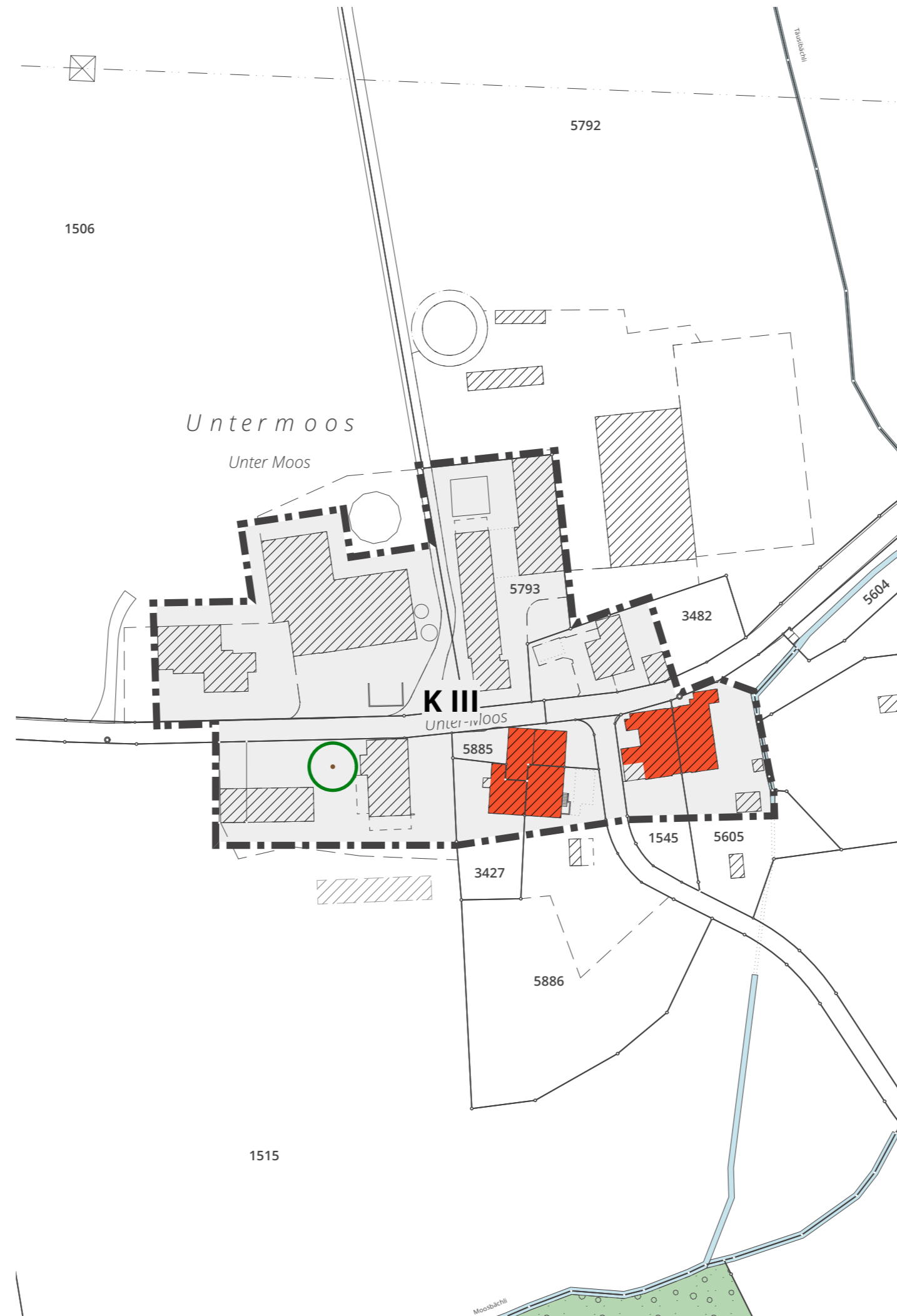
Namens der Gemeindeversammlung
Die Präsidentin:

Der Schreiber:

Von der Baudirektion genehmigt am

Für die Baudirektion:

BDV-Nr.



Festlegungen



Rot bezeichnete Gebäude

Art. 5 Abs. 1



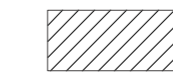
schutzwürdige Bäume

Art. 10 Abs. 8

Informationsinhalte




Kernzone K III



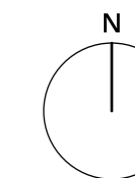
Bestehendes Gebäude



Wald



Gewässer



0 10 20 50 m

Bearbeitung: Salome Metzger

Das Druckdatum entspricht dem Erstellungsdatum.

Grundlagedaten

Amtliche Vermessung: ARE, GIS Kanton Zürich vom 30. Mai 2023

Nutzungsplanung: ARE, GIS Kanton Zürich vom 13. Dezember 2022