



Teilrevision Nutzungsplanung

**KERNZONENPLAN  
UNTER- UND OBERFÄGSWIL**

1:1000

Gemeindeversammlung

Von der Gemeindeversammlung festgesetzt am

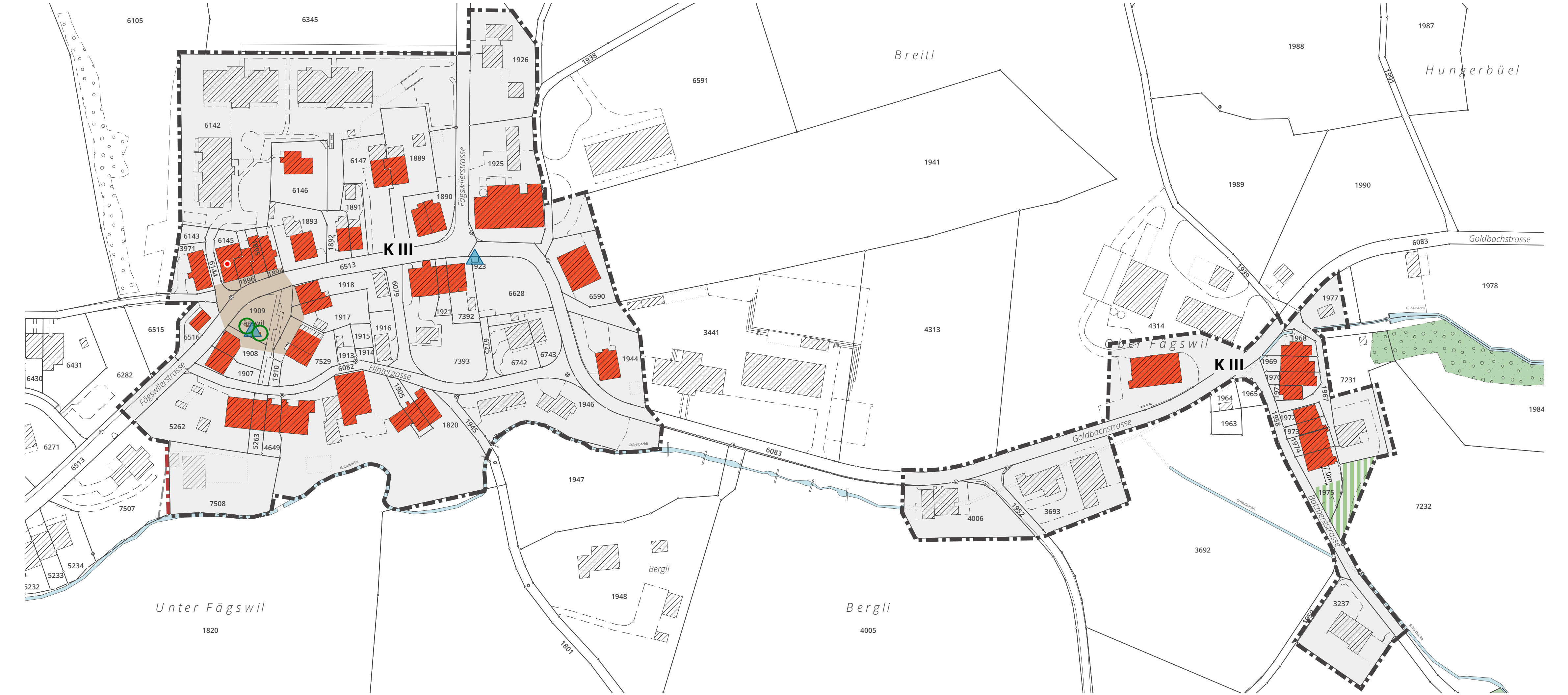
Namens der Gemeindeversammlung  
Die Präsidentin:

Der Schreiber:






Von der Baudirektion genehmigt am

Für die Baudirektion:







BDV-Nr.

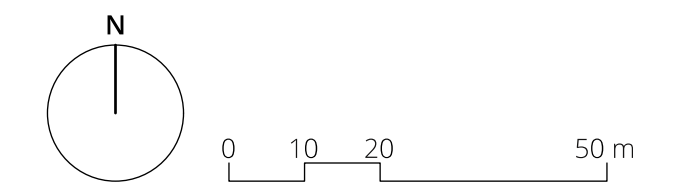


Festlegungen

-  Rot bezeichnete Gebäude Art. 5 Abs. 1
-  Freiräume Art. 10 Abs. 6
-  Platz- und Strassenräume Art. 10 Abs. 7
-  schutzwürdige Bäume Art. 10 Abs. 8
-  Brunnen Art. 10 Abs. 3

Informationsinhalte

-  Kernzone K III
-  neue / aufzuhebende Kernzongrenze
-  privatrechtliche Eigentumsbeschränkung zu Gunsten Kanton Zürich
-  Bestehendes Gebäude
-  Wald
-  Gewässer



Bearbeitung: Salome Metzger  
Das Druckdatum entspricht dem Erstellungsdatum.

Grundlagedaten  
Amtliche Vermessung: ARE, GIS Kanton Zürich vom 30. Mai 2023  
Nutzungsplanung: ARE, GIS Kanton Zürich vom 13. Dezember 2022