

**KERNZONENPLAN
WEINBERG**

Von der Gemeindeversammlung festgesetzt am

Namens der Gemeindeversammlung
Die Präsidentin: Der Schreiber:





Von der Baudirektion genehmigt am

Für die Baudirektion: BOV-Nr.





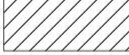


**SUTER
VON KÄNEL
WILD**
Planer und Architekten AG
Förlibuckstrasse 30, 8005 Zürich
+41 44 315 13 90, www.skw.ch

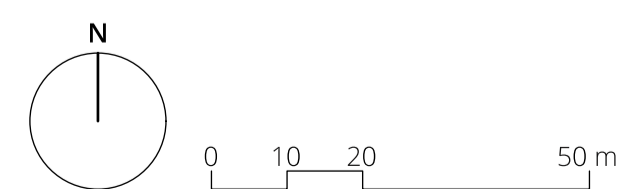
31080 - 14.11.2025

Festlegungen

-  Rot bezeichnete Gebäude Art. 5 Abs. 1
-  Platz- und Strassenräume Art. 10 Abs. 7
-  schutzwürdige Bäume Art. 10 Abs. 8
-  Brunnen Art. 10 Abs. 3

Informationsinhalte

-  Kernzonen K II a / K II b
-  neue / aufzuhebende Kernzongrenze
-  überkommunales Denkmalschutzobjekt
-  privatrechtliche Eigentumsbeschränkung zu Gunsten Kanton Zürich
-  Bestehendes Gebäude
-  Wald
-  Gewässer



Bearbeitung: Salome Metzger
Das Druckdatum entspricht dem Erstellungsdatum.

Grundlagedaten
Amtliche Vermessung: ARE, GIS Kanton Zürich vom 30. Mai 2023
Nutzungsplanung: ARE, GIS Kanton Zürich vom 13. Dezember 2022

