










**KERNZONENPLAN
SCHLOSSBERG**

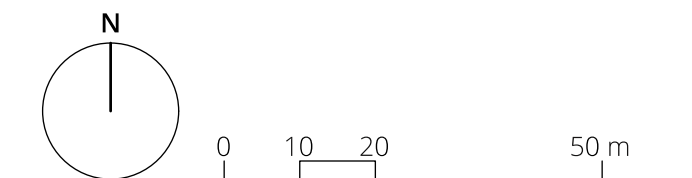


Festlegungen

-  Rot bezeichnete Gebäude Art. 5 Abs. 1
-  Freiräume Art. 10 Abs. 6
-  Platz- und Strassenräume Art. 10 Abs. 7
-  schutzwürdige Bäume Art. 10 Abs. 8
-  Brunnen Art. 10 Abs. 3

Informationsinhalte

-  Kernzone K II a
-  neue / aufzuhebende Kernzongrenze
-  überkommunes Denkmalschutzobjekt
-  Bestehendes Gebäude



Bearbeitung: Salome Metzger
Das Druckdatum entspricht dem Erstellungsdatum.

Grundlagedaten
Amtliche Vermessung: ARE, GIS Kanton Zürich vom 30. Mai 2023
Nutzungsplanung: ARE, GIS Kanton Zürich vom 13. Dezember 2022