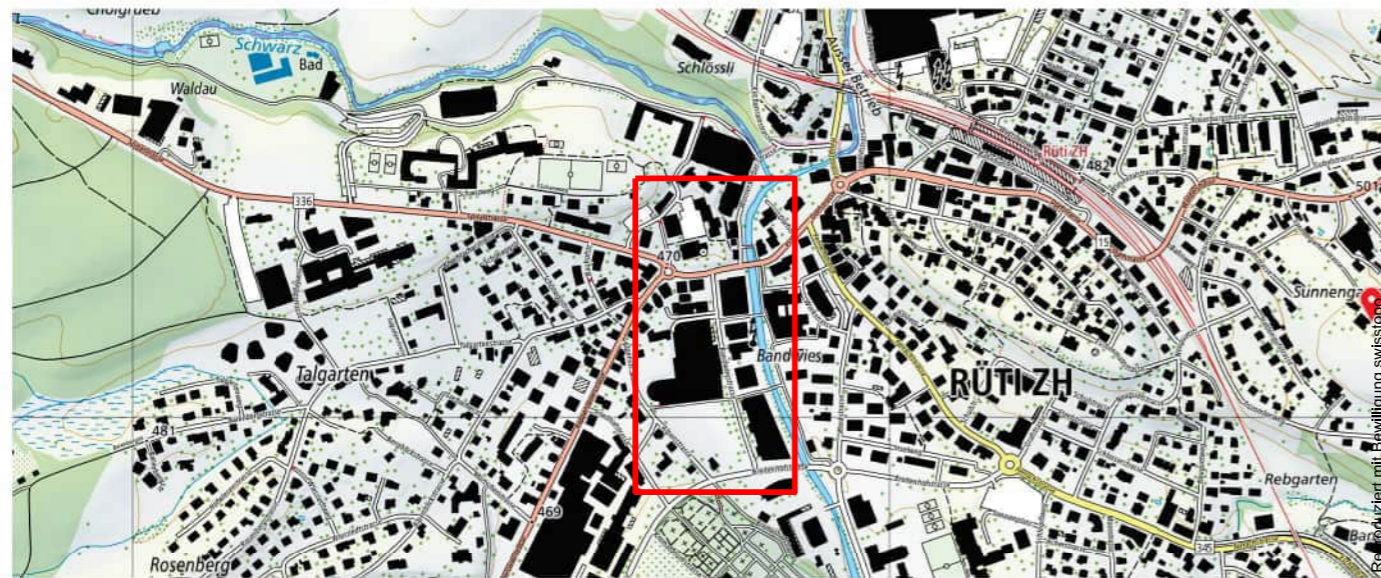




Gemeinde Rütli

Betriebs- und Gestaltungskonzept Begegnungszone Bandwiesstrasse

Übersicht:



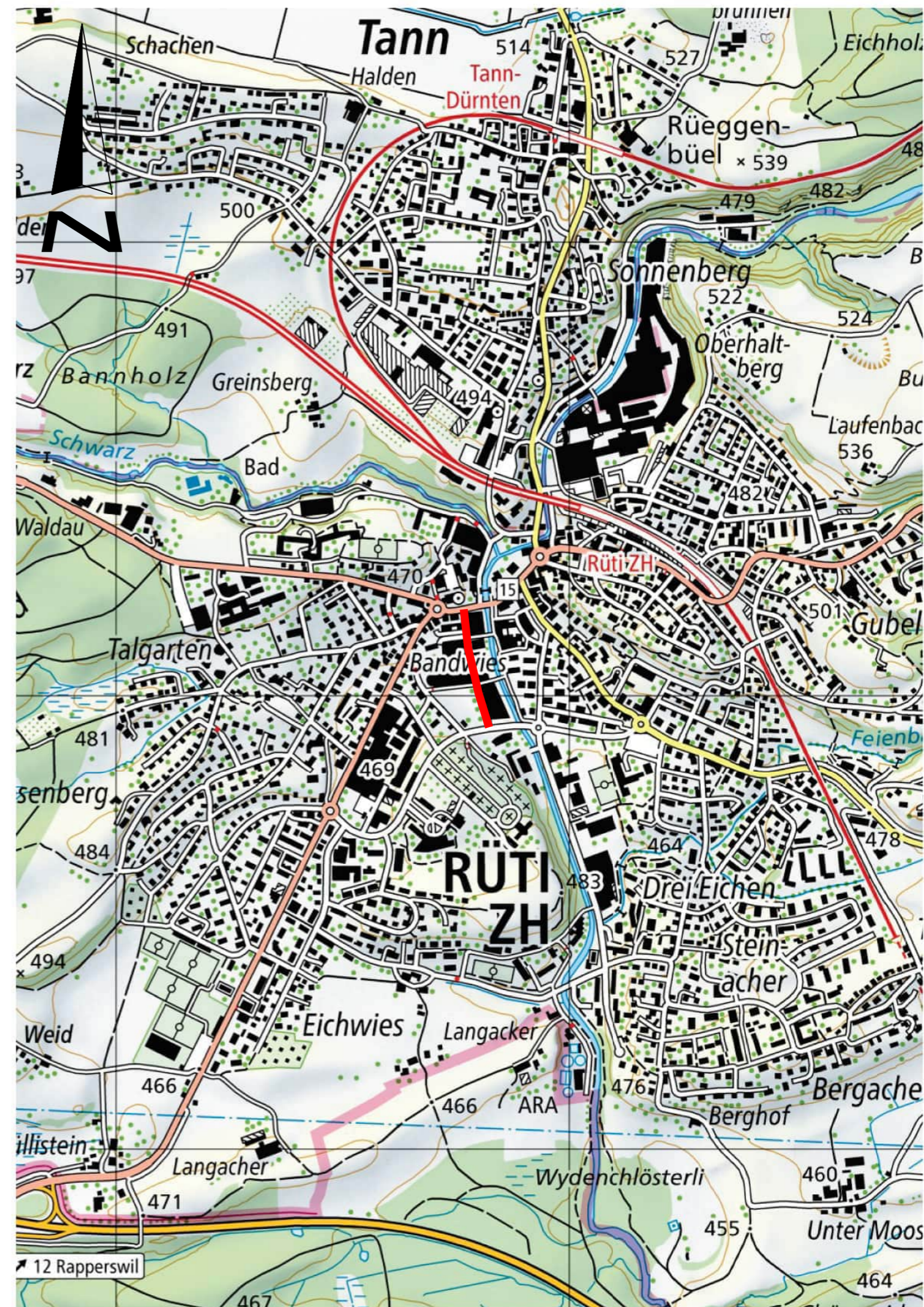
Übersichtsplan 1:25'000

Masstab: 1:25'000	Datum 27.02.2026	Rev. A)	Vorprojekt
Format: 30 / 42	Gez./Vis. mov / mlu	Rev. B)	
Filename: 4156_3110_11_Übersicht.bla		Rev. C)	
			Plan Nr: 4156.3110-11

FPREISIGAG

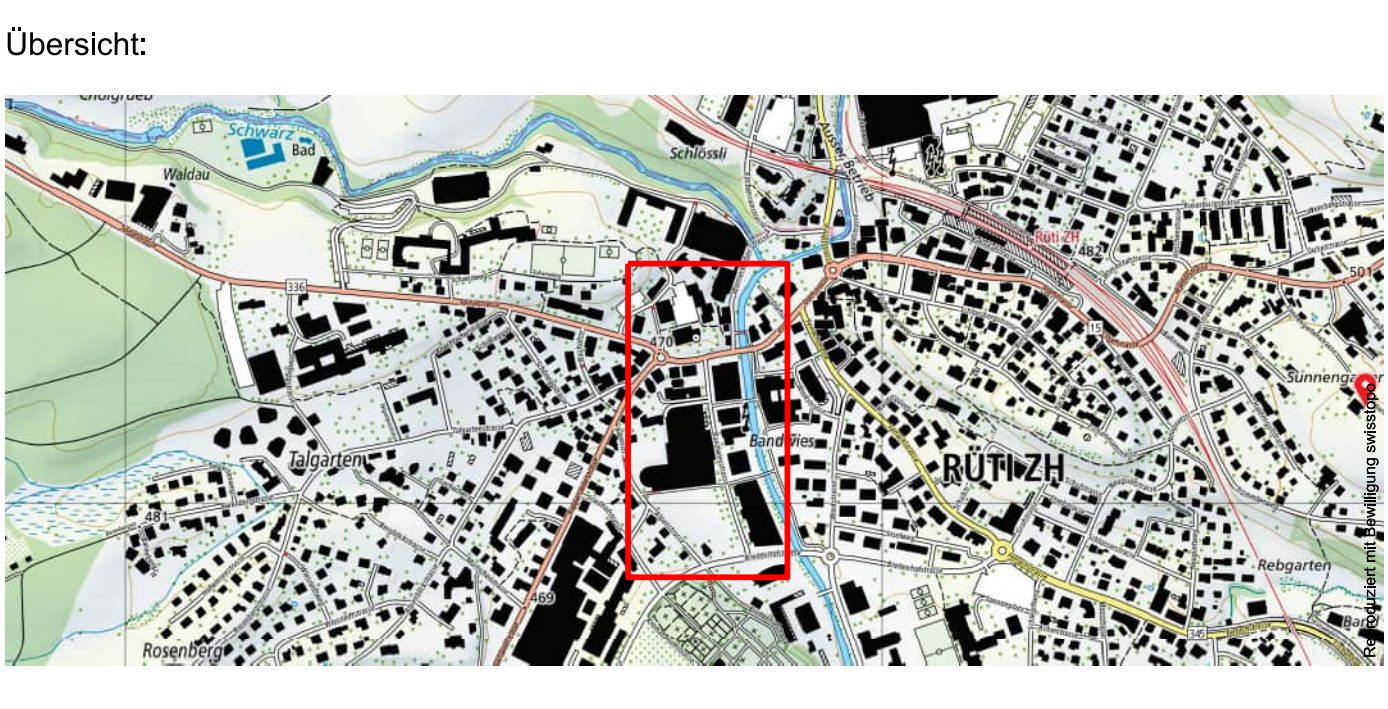
BAUINGENIEURE UND PLANER
SCHREINERSTRASSE 1, CH-9000 ST. GALLEN, T 071 220 82 24
WWW.PREISIGAG.CH

Mettler Landschaftsarchitektur





Betriebs- und Gestaltungskonzept Begegnungszone Bandwiesstrasse



Situation 1:200

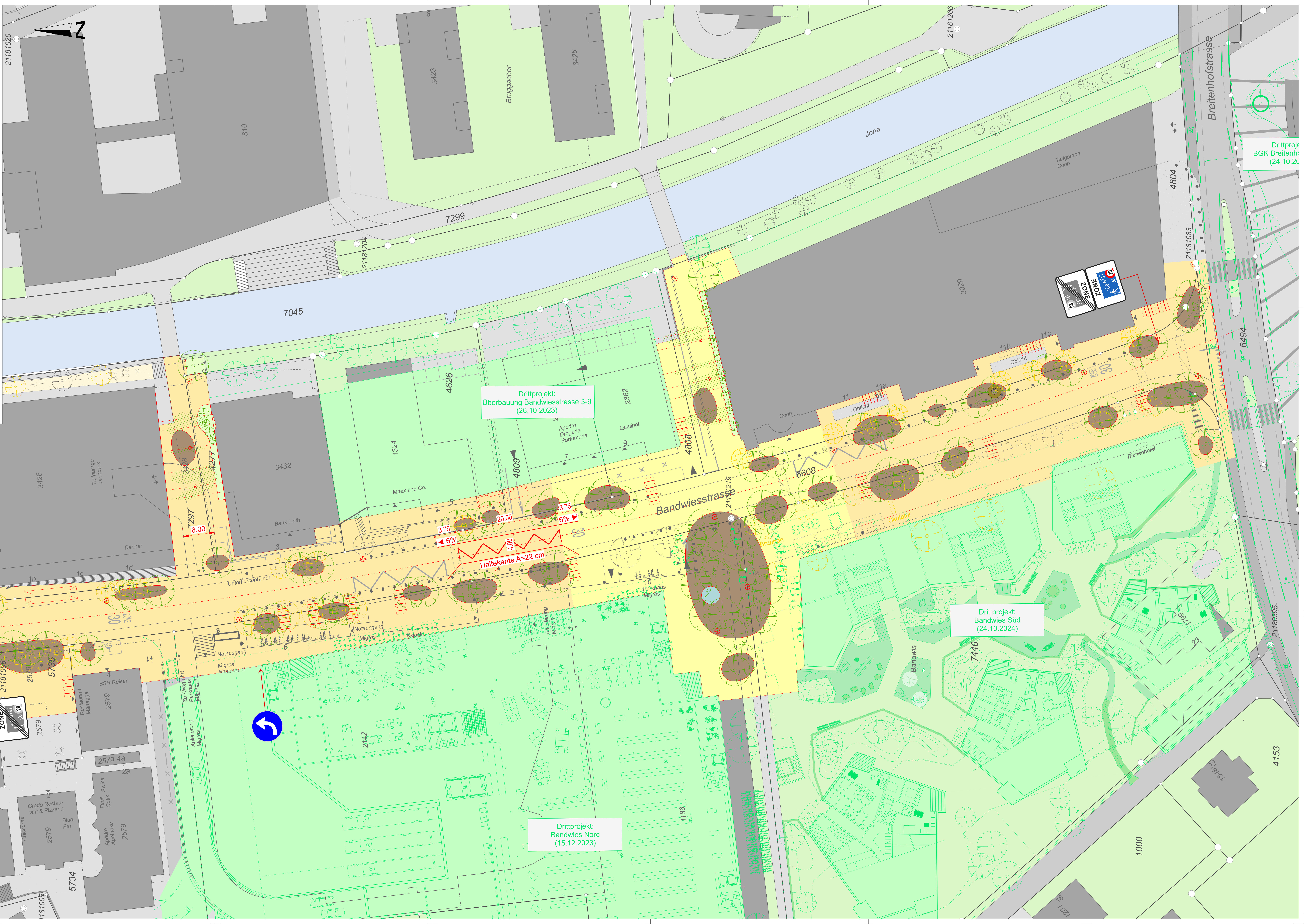
Masstab: 1:200	Datum: 27.02.2024	Rev. A)	Vorprojekt
Format: 45 / 64	Gez./Vib. hwa91	Rev. B)	
Filename: 4156_3110_Situation_Vor_Burshelkartentale	Rev. C)	Plan Nr: 4156.3110-10	

FPREISIGAG
BALKONENRECHNUNG UND PLANER
SCHWENDBERGSTRASSE 1, 5400 SUTER, T. 091 205 60 24
WWW.FPREISIGAG.CH

METTLER
Landschaftsarchitektur

Legende:

Umgang Bestand	Umgang Projekt
Linien: AV Grundlinien: dtsa geo-np (H, Datum: xx.xx.xx)	Linien: Randschuttlinien (RN, EN, WS, etc.)
Markierungen Bestand / überbaut	Markierungen: Drittpunkte
Fächern: Strasse / Fahrbahn	Waldoptik
Gehweg	Baum
Vorplatz, Belegfläche	Kontaktpflanzen
Chausseierung	Kontaktpflanzen (möglicher Standort)
Platzierung / Verbundlinie	Fächern: Asphalt
Gebäude	Asphalt bearbeitet (z.Bsp. gestrichelt)
Gebäude, Vorplatz	Chausseierung mit Wildstauden / Baumgrube
Gebäude unterirdisch	Drittpunkte
Kunstabstrich / Stützmauer	
Graufäche	
Gebäude	
Symbole: Baum bestehend / Stabband	
Baum rotieren	



Drittpunkt
BGK Breitenhof
(24.10.2024)

Drittpunkt:
Überbauung Bandwiesstrasse 3-9
(26.10.2023)

Drittpunkt:
Bandwies Süd
(24.10.2024)

Drittpunkt:
Bandwies Nord
(15.12.2023)

Haltekante A=22 cm

Breitenhofstrasse

Dorfstrasse

Pfauenplatz

Apodro Drogerie
Parfümerie

Maex and Co.

Bank Linth

Migros Restaurant

Notausgang

Notausgang

Notausgang

Notausgang

Notausgang

Notausgang

Notausgang

Notausgang

Notausgang

Notausgang

Notausgang

Notausgang

Notausgang

Notausgang

Notausgang

Notausgang

Notausgang

Notausgang

Notausgang

Notausgang

Notausgang

Notausgang

Notausgang

Notausgang

Notausgang

Notausgang

Notausgang

Notausgang

Notausgang

Notausgang

Notausgang

Notausgang

Notausgang

Notausgang

Notausgang

Notausgang

Notausgang

Notausgang

Notausgang

Notausgang

Notausgang

Notausgang

Notausgang

Notausgang

Notausgang

Notausgang

Notausgang

Notausgang

Notausgang

Notausgang

Notausgang

Notausgang

Notausgang

Notausgang

Notausgang

Notausgang

Notausgang

Notausgang

Notausgang

Notausgang

Notausgang

Notausgang

Notausgang

Notausgang

Notausgang

Notausgang

Notausgang

Notausgang

Notausgang

Notausgang

Notausgang

Notausgang

Notausgang

Notausgang

Notausgang

Notausgang

Notausgang

Notausgang

Notausgang

Notausgang

Notausgang

Notausgang

Notausgang

Notausgang

Notausgang

Notausgang

Notausgang

Notausgang

Notausgang

Notausgang

Notausgang

Notausgang

Notausgang

Notausgang

Notausgang

Notausgang

Notausgang

Notausgang

Notausgang

Notausgang

Notausgang

Notausgang

Notausgang

Notausgang

Notausgang

Notausgang

Notausgang

Notausgang

Notausgang

Notausgang

Notausgang

Notausgang

Notausgang

Notausgang

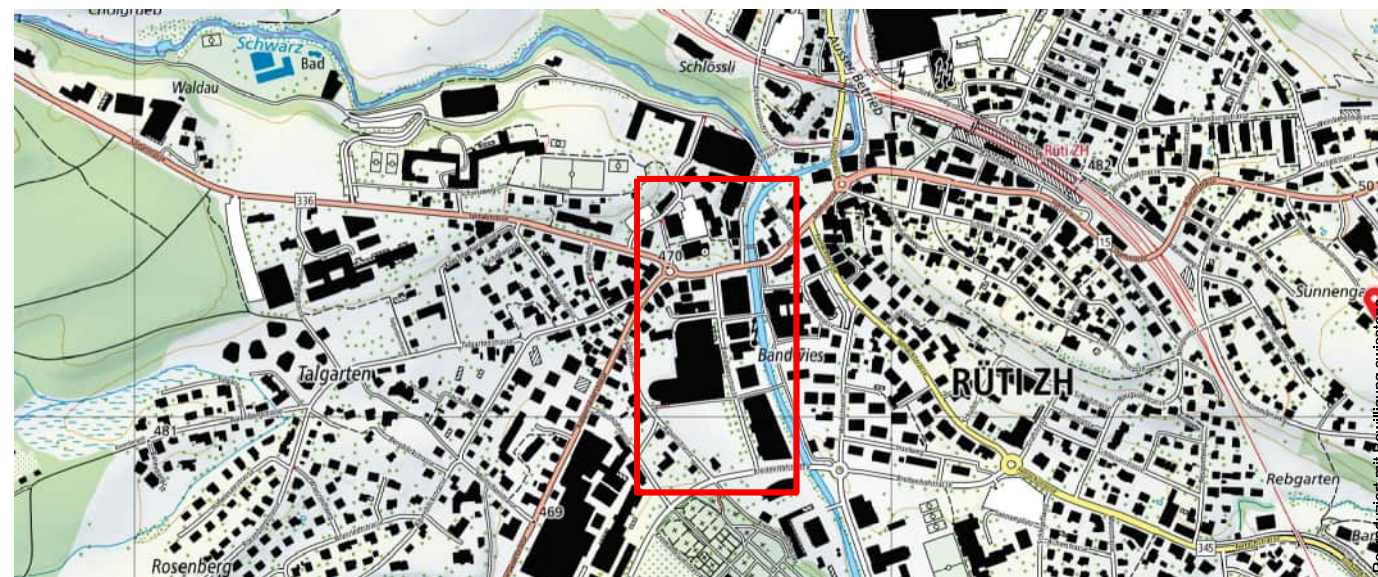
Notausgang



Gemeinde Rütli

Betriebs- und Gestaltungskonzept Begegnungszone Bandwiesstrasse

Übersicht:



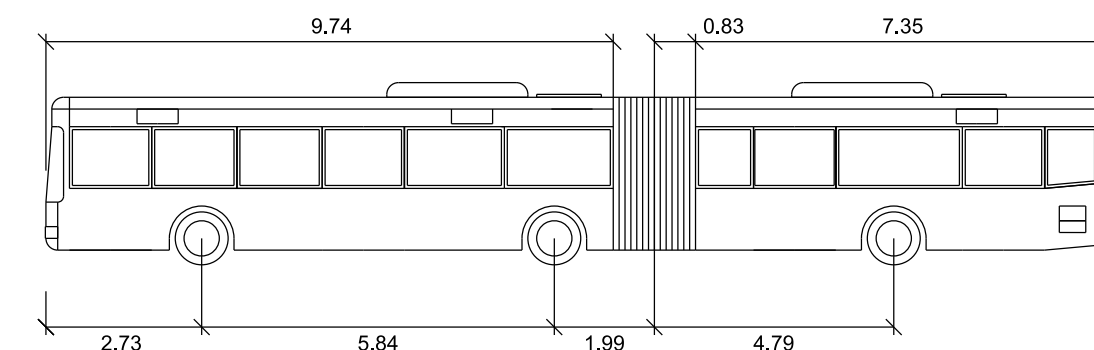
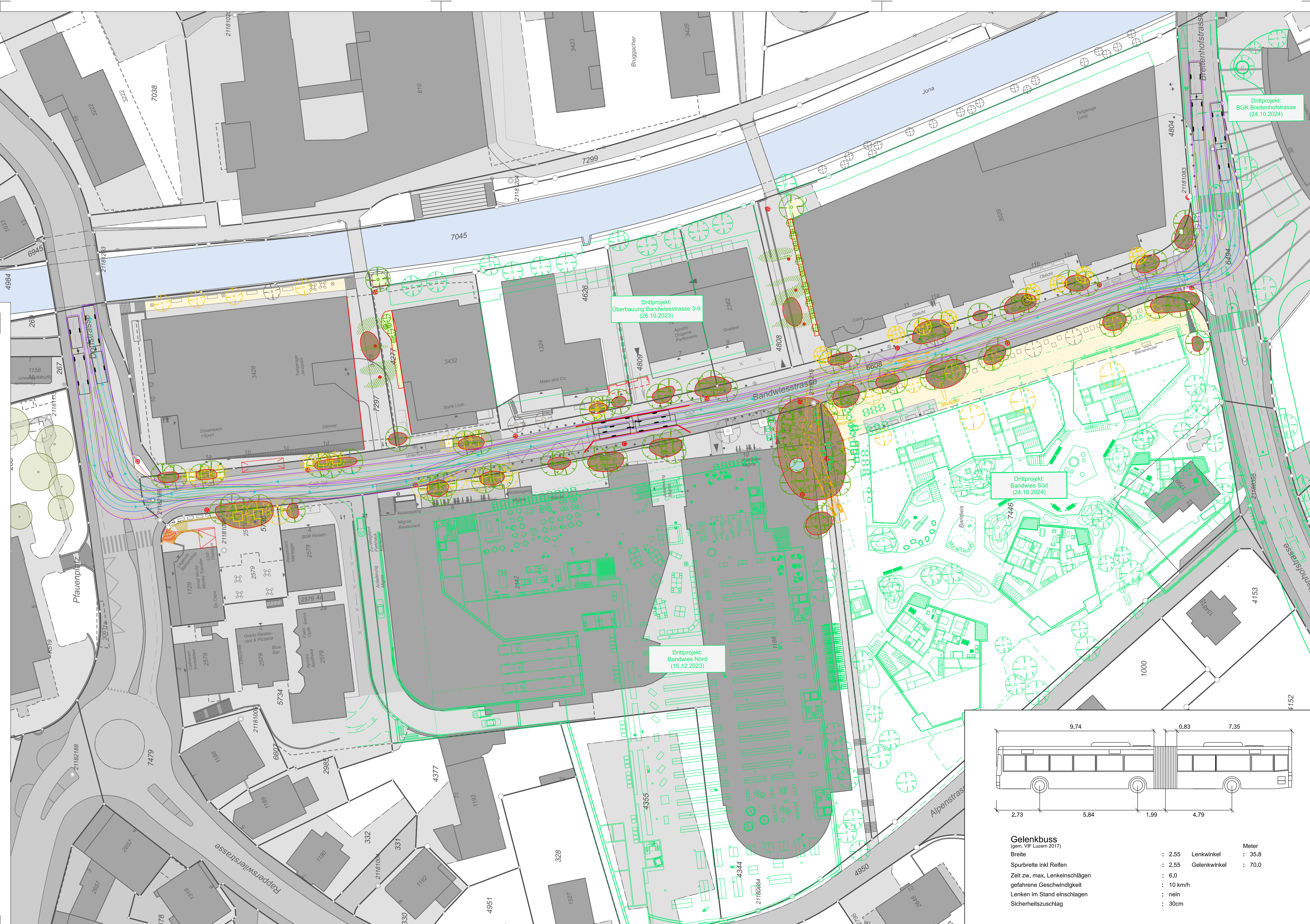
Situation 1:500 Schleppkurven

Masstab: 1:500	Datum: 27.02.2026	Rev. A)	Vorprojekt
Format: 45 / 84	Gez./Vis. rme / mlu	Rev. B)	
Filename: 4156_3110_010_Situation.bla		Rev. C)	
Plan Nr: 4156.3110-10			

FPREISIGAG

BAUINGENIEUR UND PLANER
SCHREINERSTRASSE 1, CH-9000 ST. GALLEN, T 071 220 82 24
WWW.PREISIGAG.CH

METTLER
Landschaftsarchitektur

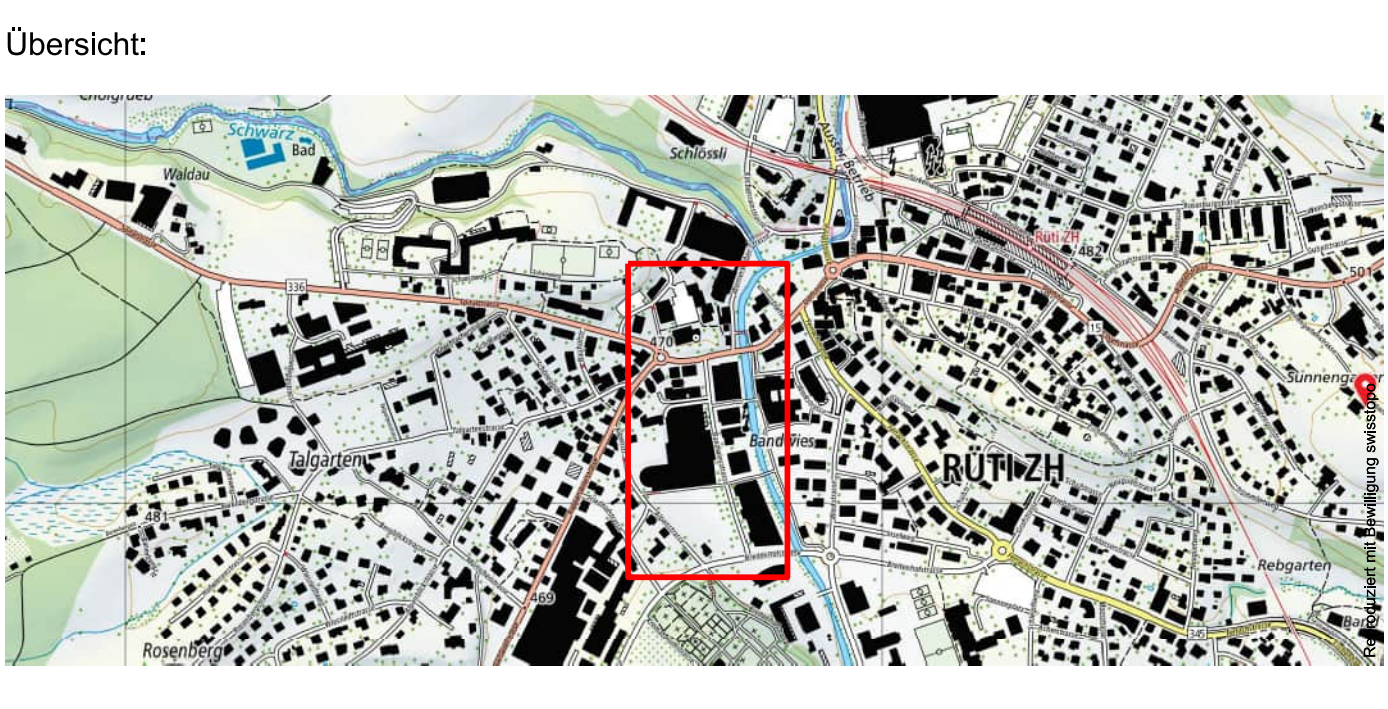


Gelenkbuss
(gem. VIF Luzern 2017)

Breite	: 2.55	Lenkwinkel	Meter : 35.8
Spurbreite inkl Reifen	: 2.55	Gelenkwinkel	: 70.0
Zeit zw. max. Lenkschlägen	: 6.0		
gefährere Geschwindigkeit	: 10 km/h		
Lenken im Stand einschlagen	: nein		
Sicherheitszuschlag	: 30cm		



Betriebs- und Gestaltungskonzept Begegnungszone Bandwiesstrasse



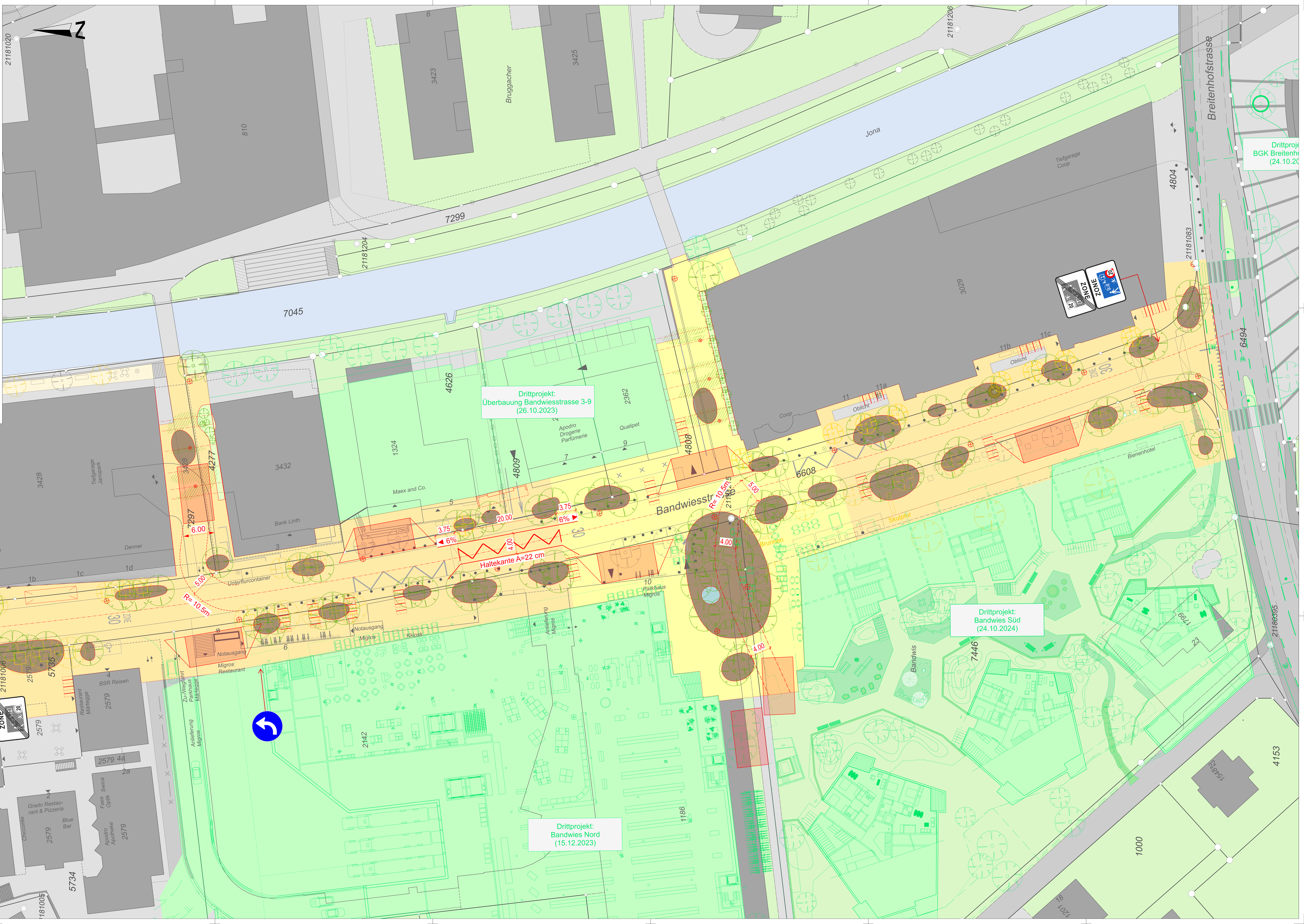
Situation 1:200

Masstab: 1:200	Datum: 27.02.2024	Rev. A)	Vorprojekt
Format: 45 / 64	Gez./Vib. hwa91	Rev. B)	
Filename: 4156_3110_Situation_Vor_Burshelkantentele	Rev. C)	Plan Nr: 4156.3110-10	

FPREISIGAG **METTLER**
Landschaftsarchitektur

Legende:

Umgang Bestand	Umgang Projekt
Linien: AV Grundlinien (dts geo-np-01, Datum: xx.xx.xx)	Linien: Randecklinien (RN, EN, WS, etc.)
Markierungen Bestand / überbaut	Markierungen: Drittpunkte
Fächen: Strasse / Fahrbahn	Waldoptik
Gehweg	Baum
Versteck. Belegfläche	Kontaktpflanzen
Chausseierung	Kantensitzer (möglicher Standort)
Platzierung / Verbundfläche	Fächer: Asphalt
Gebäude	Asphalt bearbeitet (z.Bsp. gestrichelt)
Gebäude, Vorbach	Chausseierung mit Wildstauden / Baumgrube
Gebäude unterirdisch	Drittpunkte
Kunstaben / Stützmauer	
Grünfläche	
Gewässer	
Symbole: Baum bestehend / Stabband	
Baum rotieren	



Drittpunkt:
Überbauung Bandwiesstrasse 3-9
(26.10.2023)

Drittpunkt:
Bandwies Süd
(24.10.2024)

Drittpunkt:
Bandwies Nord
(15.12.2023)

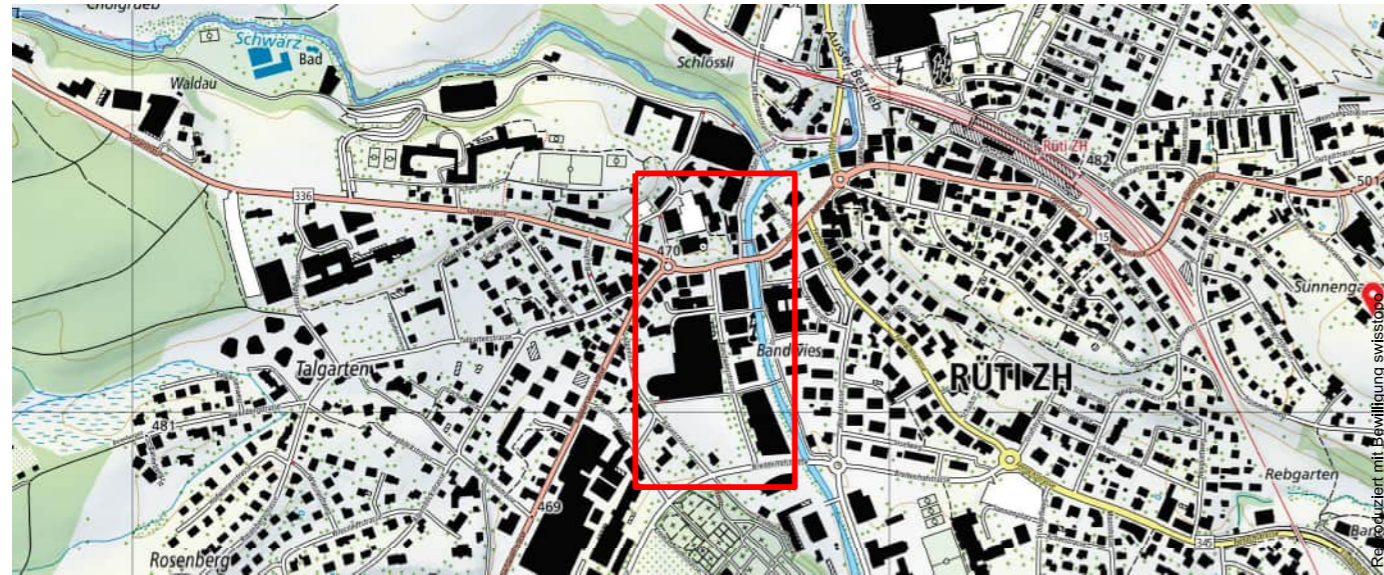
Drittpunkt:
BGK Breitenhof
(24.10.2024)



Gemeinde Rütli

Betriebs- und Gestaltungskonzept Begegnungszone Bandwiesstrasse

Übersicht:



Normalprofile 1:50

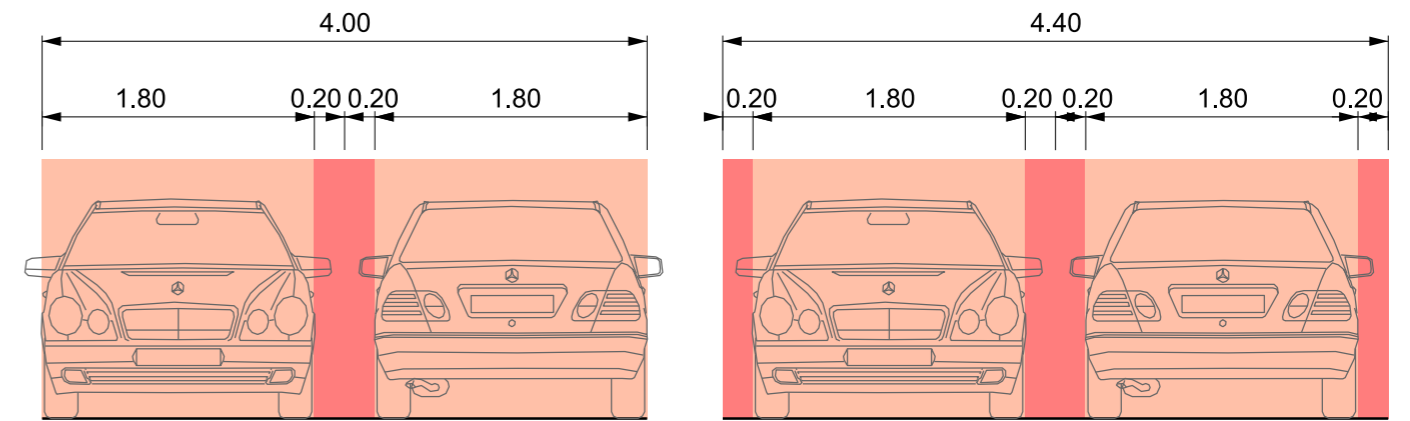
Masstab: 1:50	Datum 27.02.2026	Rev. A)	Vorprojekt
Format: 30 / 42	Gez./Vis. mov / mlu	Rev. B)	
Filename: 4156_3140_040_Querprofile.bla		Rev. C)	
			Plan Nr: 4156.3120-20

FPREISIGAG

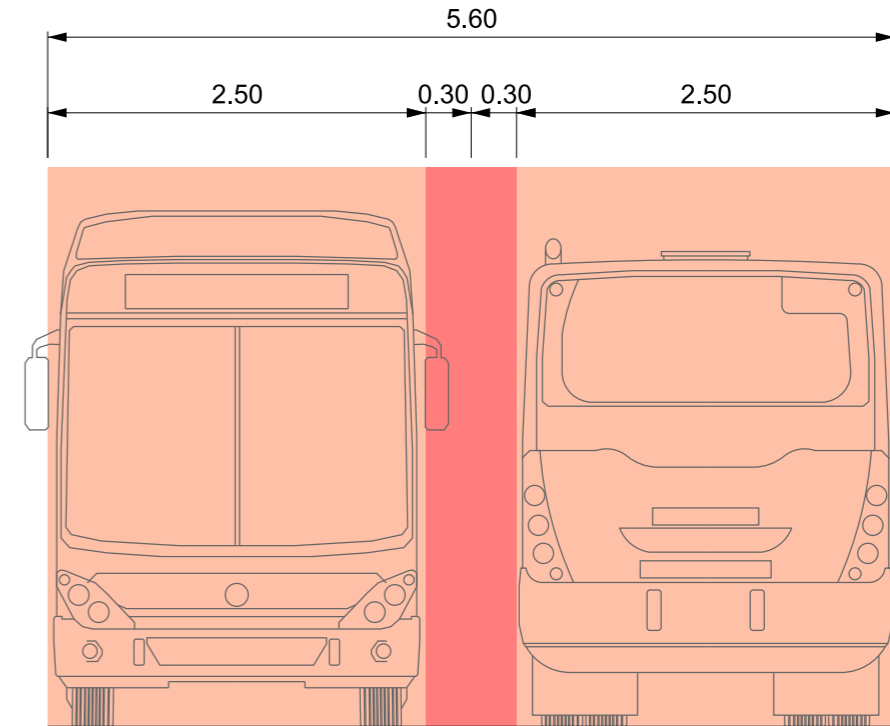
BAUINGENIEURE UND PLANER
SCHREINERSTRASSE 1, CH-9000 ST. GALLEN, T 071 220 82 24
WWW.PREISIGAG.CH

M E T T L E R
Landschaftsarchitektur

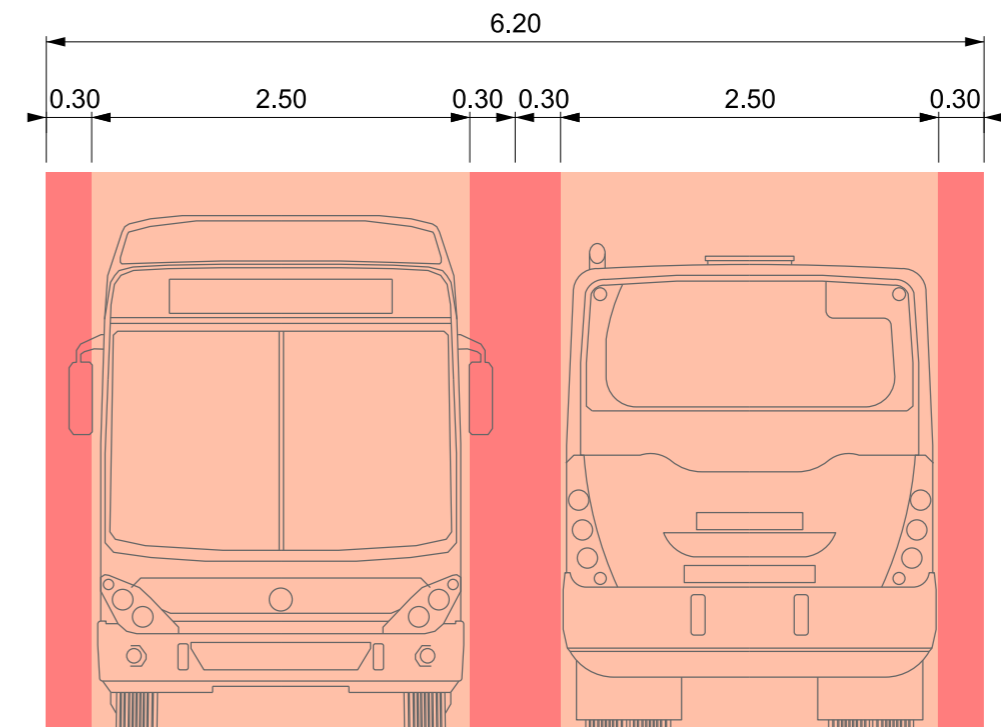
geometrisches Normalprofil, PW / PW





geometrisches Normalprofil, Bus / Bus



geometrisches Normalprofil, Bus / Bus



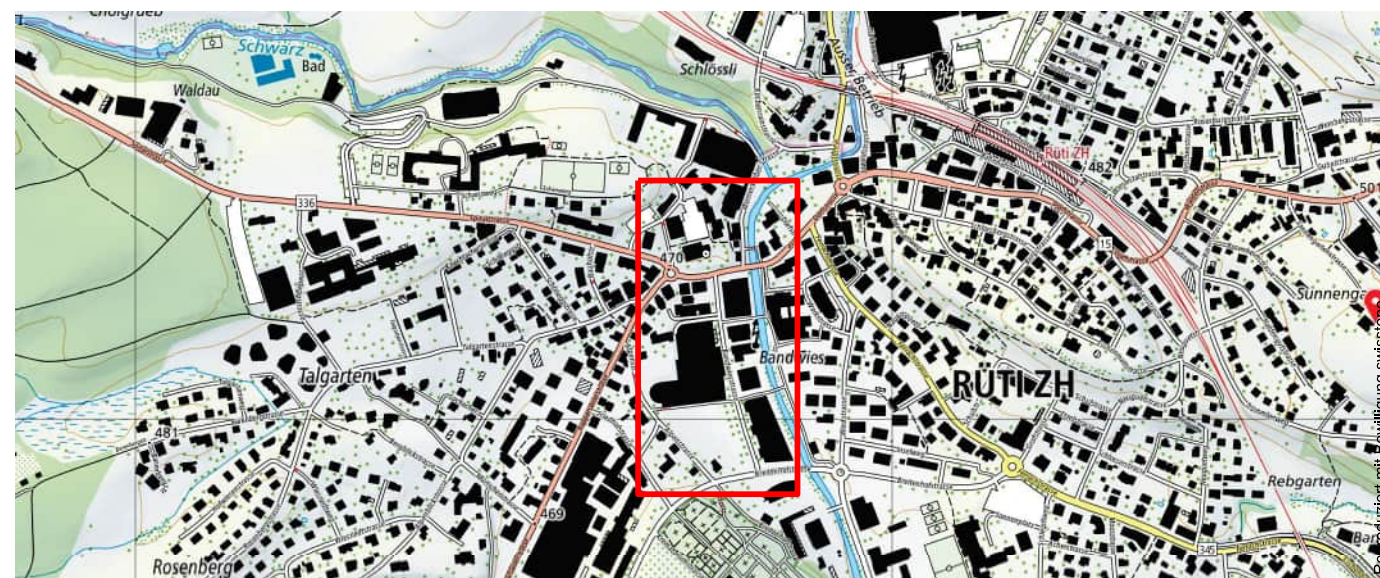
 Fahrzeugabmessung
 Sicherheitszuschlag



Gemeinde Rüti

Betriebs- und Gestaltungskonzept Begegnungszone Bandwiesstrasse

Übersicht:



Querprofile 1:100

Massstab: 1:100	Datum: 27.02.2026	Rev. A)	Vorprojekt
Format: 30 / 84	Gez./Vis. mov / mlu	Rev. B)	
Filename: 4156_3140_040_Querprofile.bla		Rev. C)	
			Plan Nr: 4156.3140-40

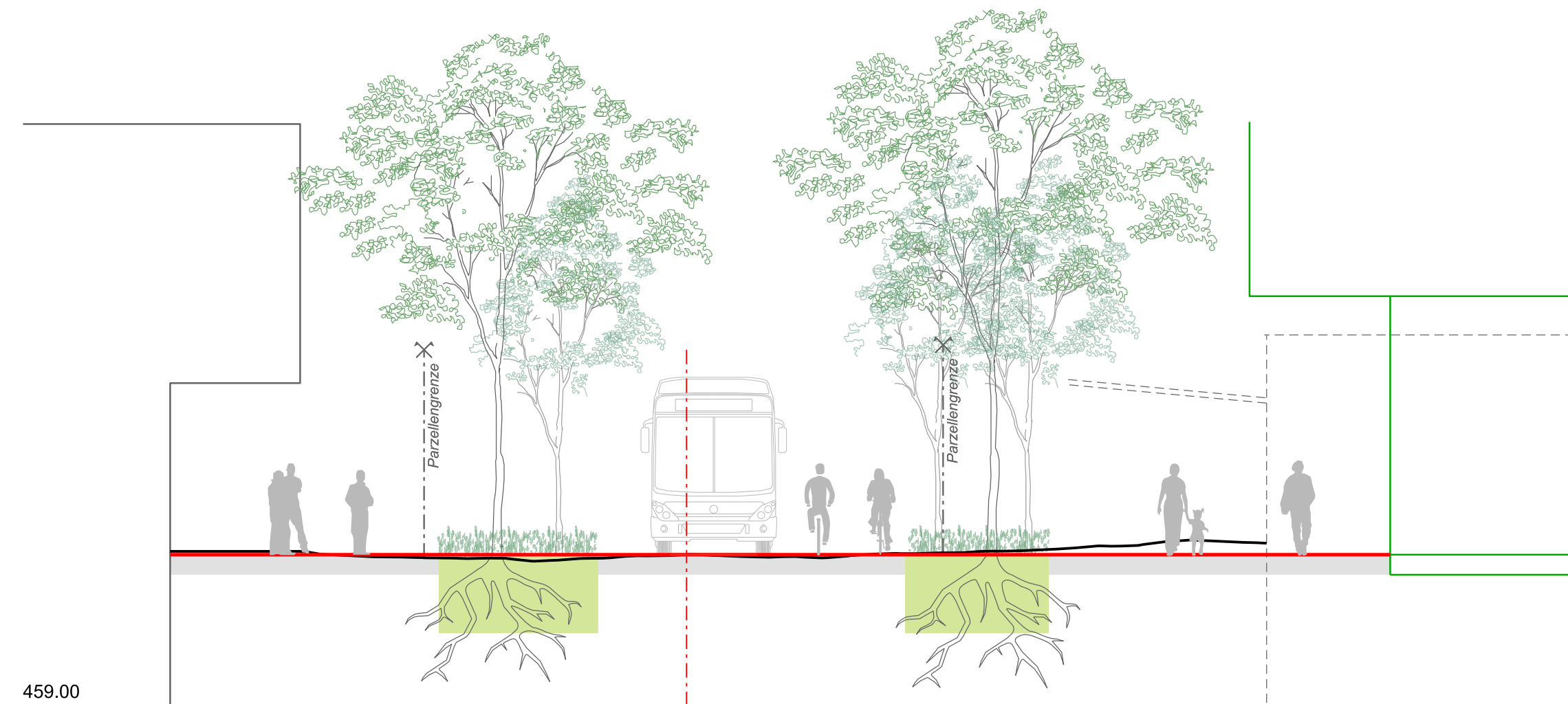
FPREISIGAG

BAUINGENIEURE UND PLANER
SCHREINERSTRASSE 1, CH-9000 ST. GALLEN, T 071 220 82 24
WWW.PREISIGAG.CH

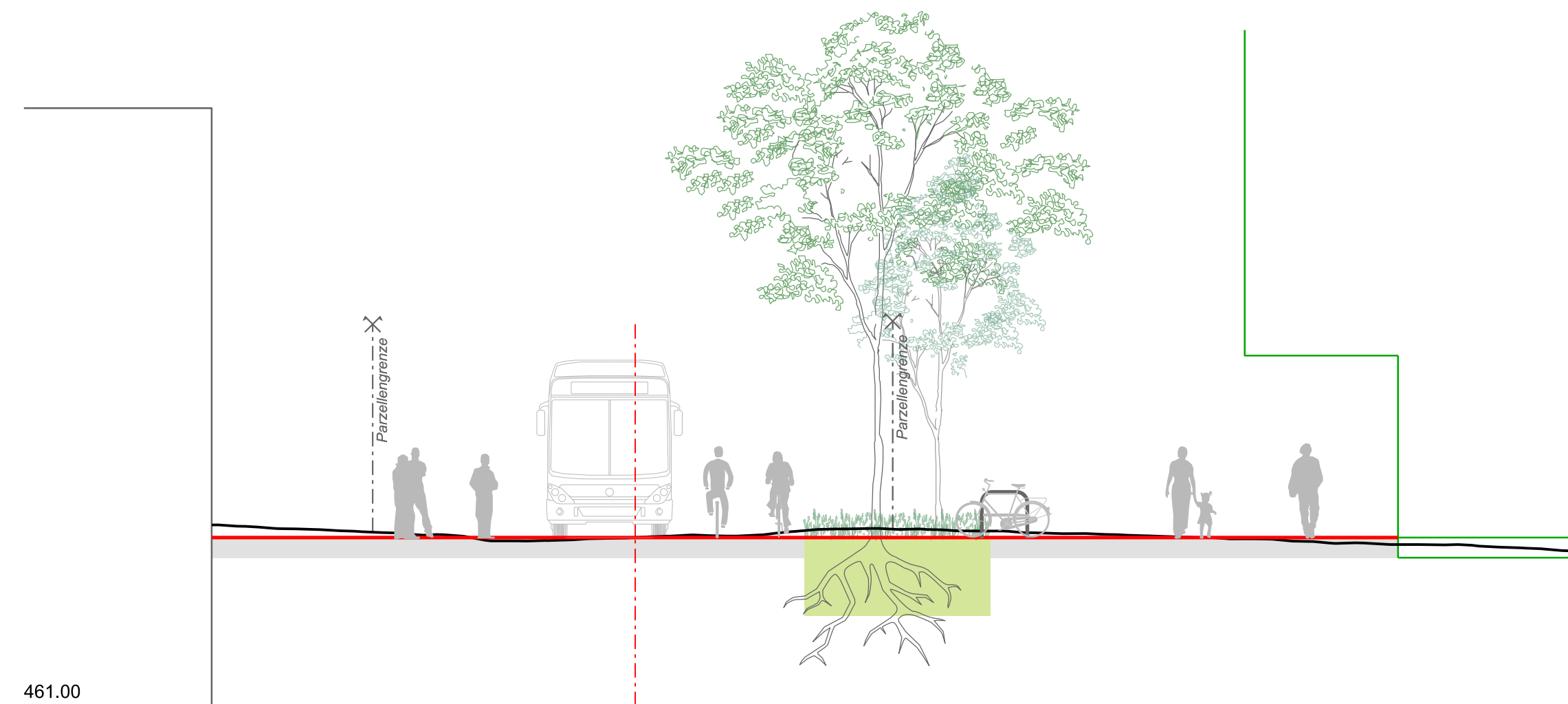
M E T T L E R

Landschaftsarchitektur

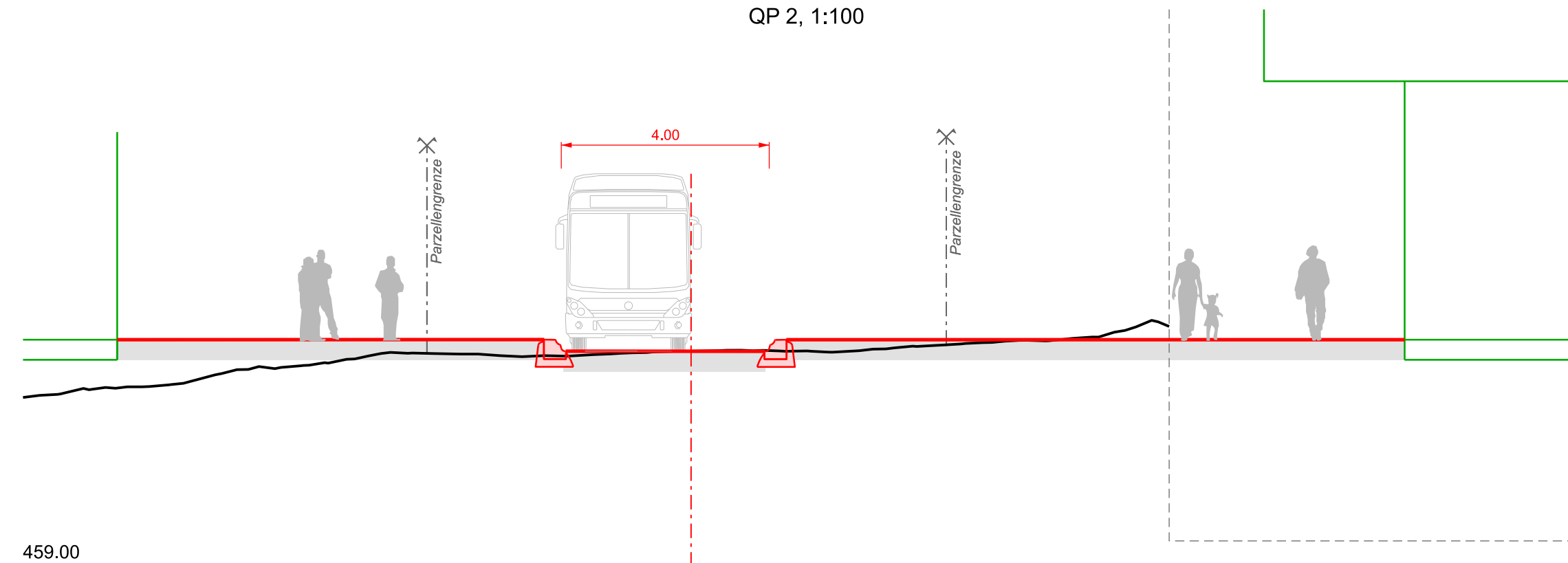
QP 1, 1:100

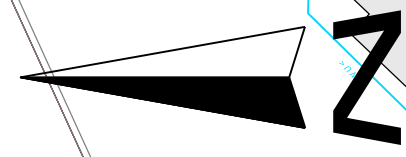


QP 3, 1:100



QP 2, 1:100





Bestehende Werkleitungen:

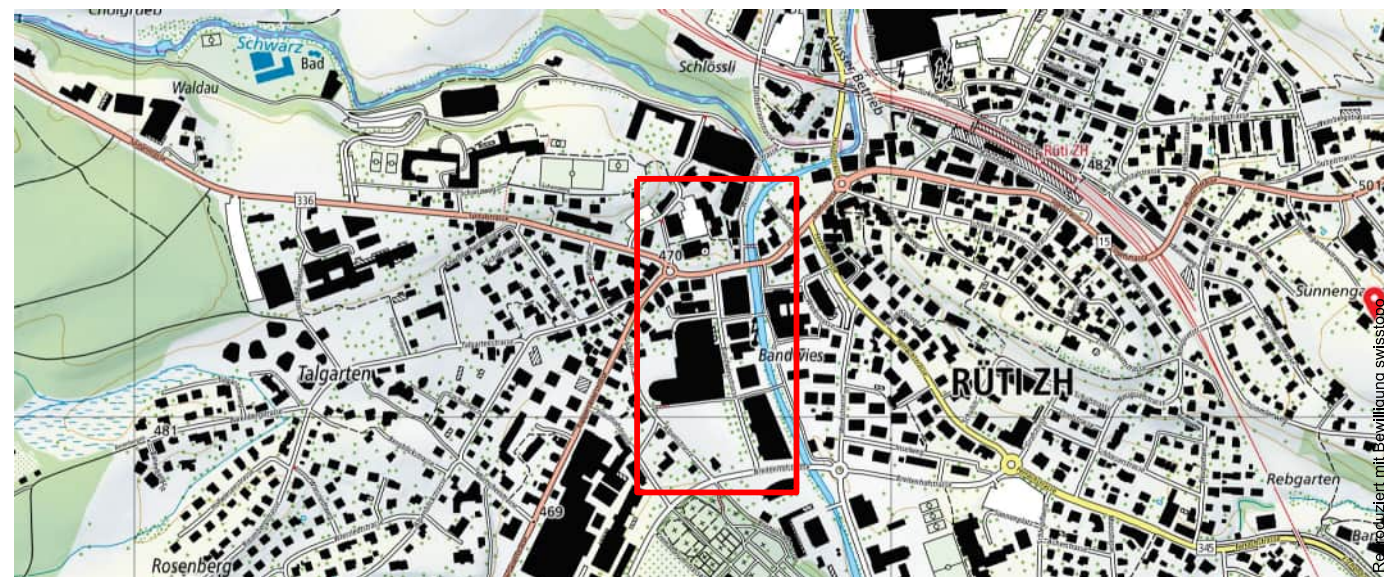
- Schmutzabwasserleitung
- Mischabwasserleitung
- Regenabwasserleitung
- Abwasser: Kontrollschacht / SA
- Wasser: Leitung
- Wasser: Schieber / Hydrant
- EW Leitung / Kandelaber
- Gas: Leitung
- Kabelkommunikation: UPC Cablecom AG



Gemeinde Rütli

Betriebs- und Gestaltungskonzept Begegnungszone Bandwiesstrasse

Übersicht:



Werkleitungen 1:500

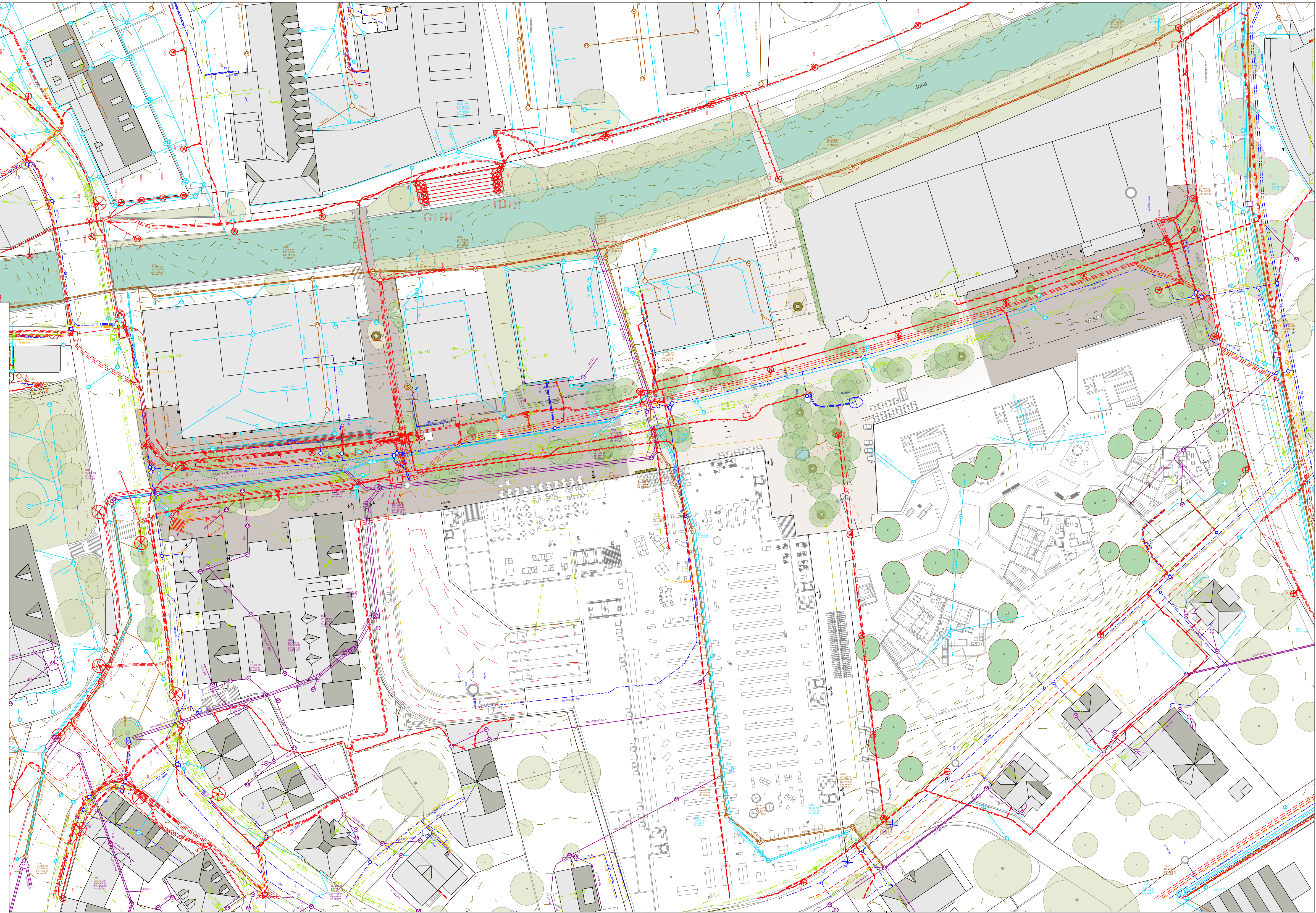
Masstab: 1:500	Datum: 27.02.2026	Rev. A)	Vorprojekt
Format: 45 / 84	Gez./Vis.: rme / mlu	Rev. B)	
Filename: 4156_3160_060_Werkleitungen.bla		Rev. C)	
			Plan Nr: 4156.3160.60

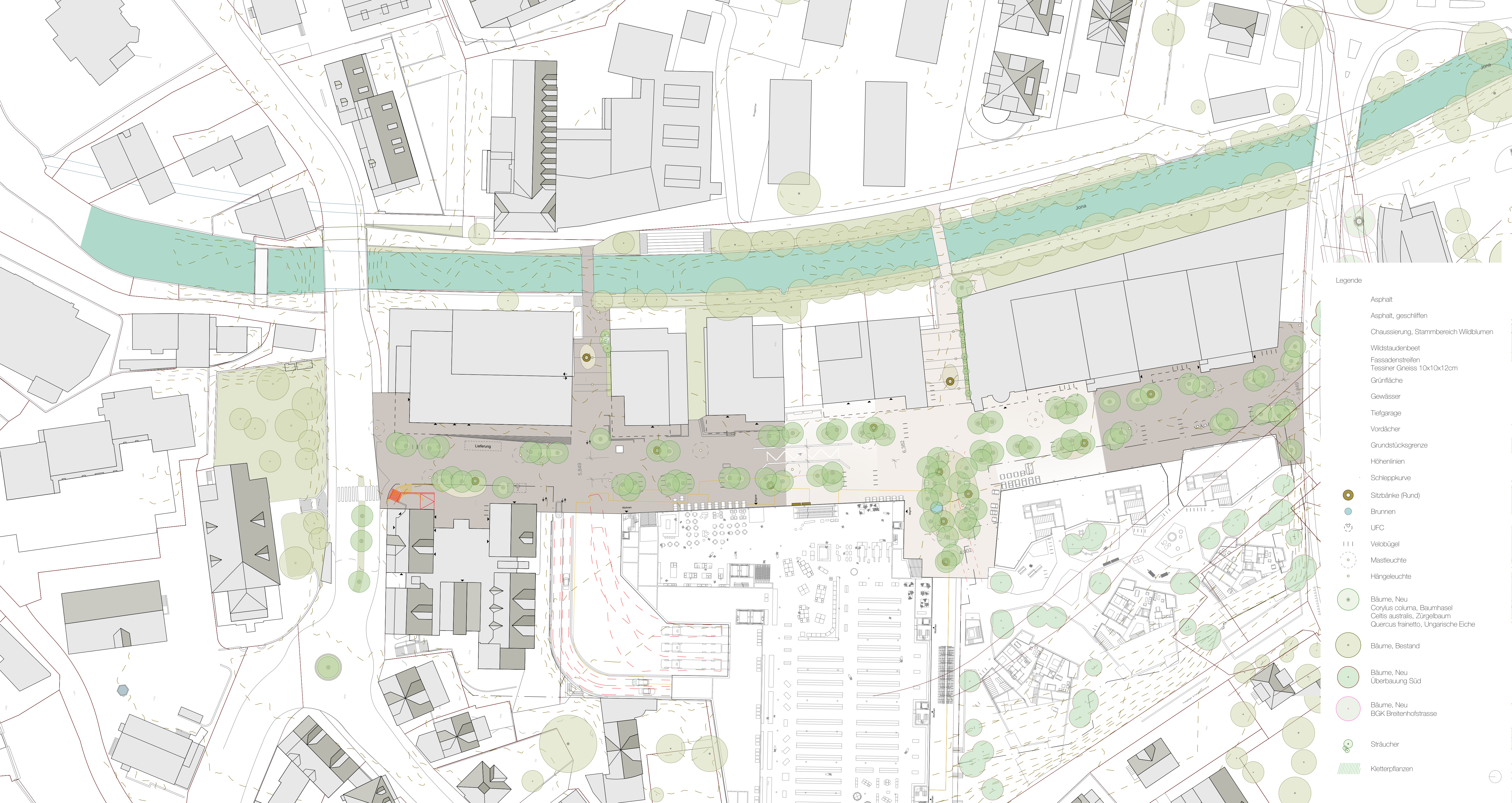
FPREISIGAG

BAUINGENIEURE UND PLANER
SCHREINERSTRASSE 1, CH-9000 ST. GALLEN, T 071 220 82 24
WWW.PREISIGAG.CH



M E T T L E R

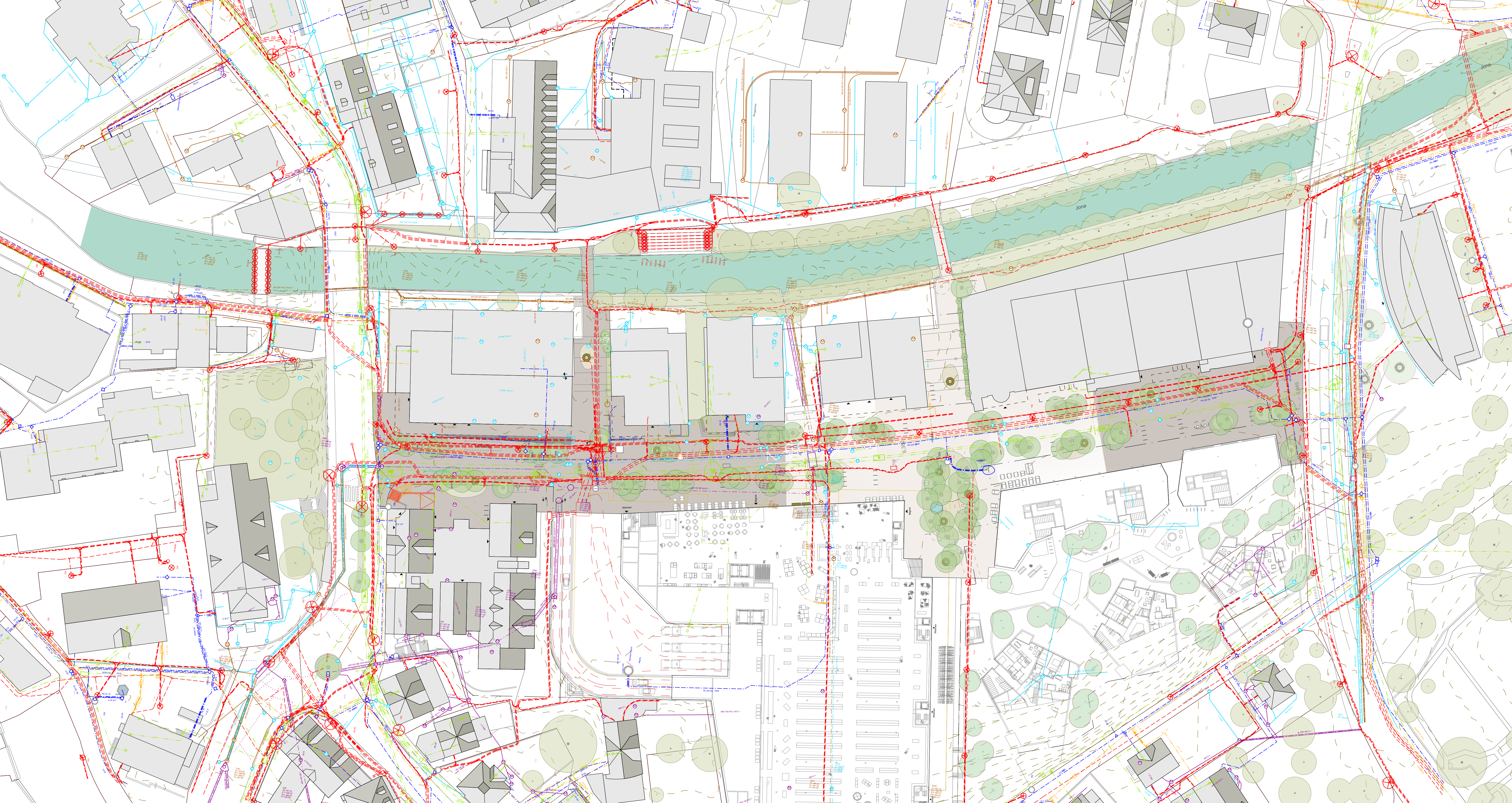
Landschaftsarchitektur





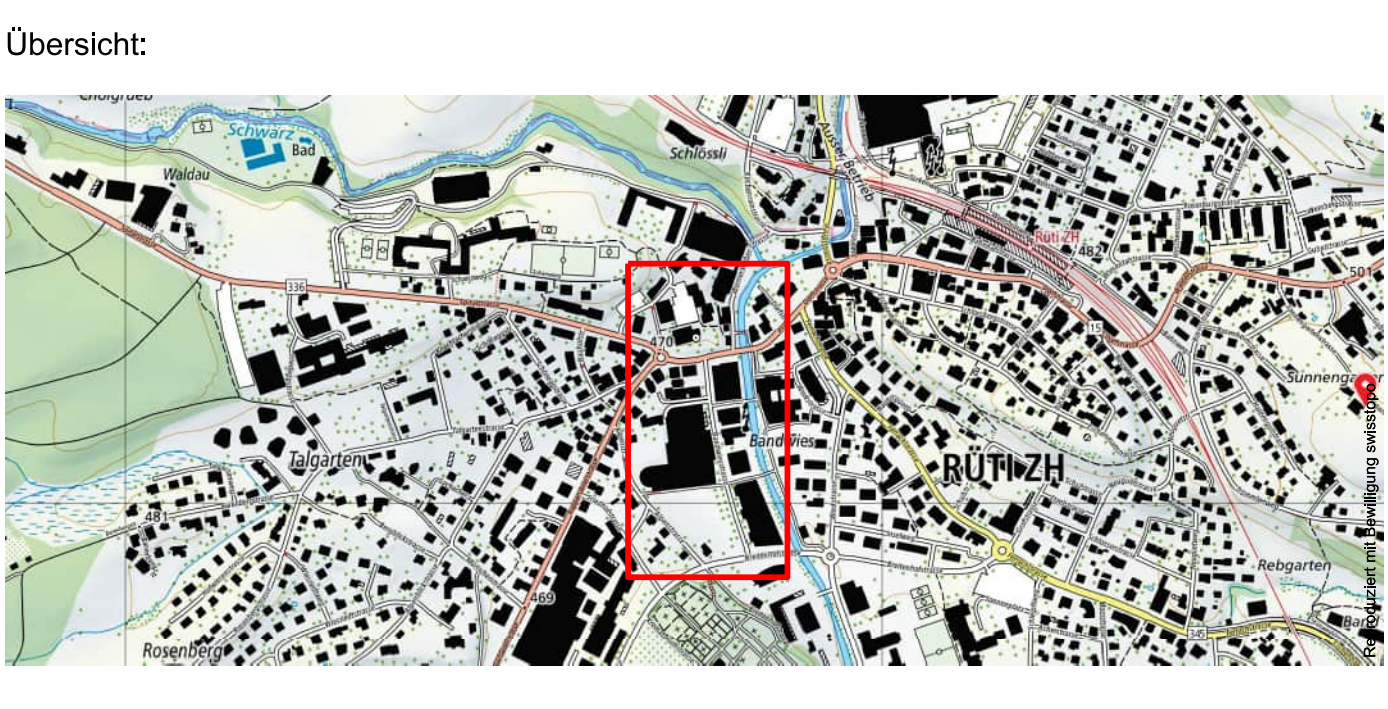
Legende

- Asphalt
- Asphalt, geschliffen
- Chaussierung, Stammbereich Wildblumen
- Wildstaudenbeet
- Fassadenstreifen
Tessiner Gneiss 10x10x12cm
- Grünfläche
- Gewässer
- Tiefgarage
- Vordächer
- Grundstücksgrenze
- Höhenlinien
- Schleppkurve
-  Sitzbänke (Rund)
-  Brunnen
-  UFC
-  Velobügel
-  Mastleuchte
-  Hängeleuchte
-  Bäume, Neu
Corylus colurna, Baumhasel
Celtis australis, Zürgelbaum
Quercus frainetto, Ungarische Eiche
-  Bäume, Bestand
-  Bäume, Neu
Überbauung Süd
-  Bäume, Neu
BGK Breitenhofstrasse
-  Sträucher
-  Kletterpflanzen





Betriebs- und Gestaltungskonzept Begegnungszone Bandwiesstrasse

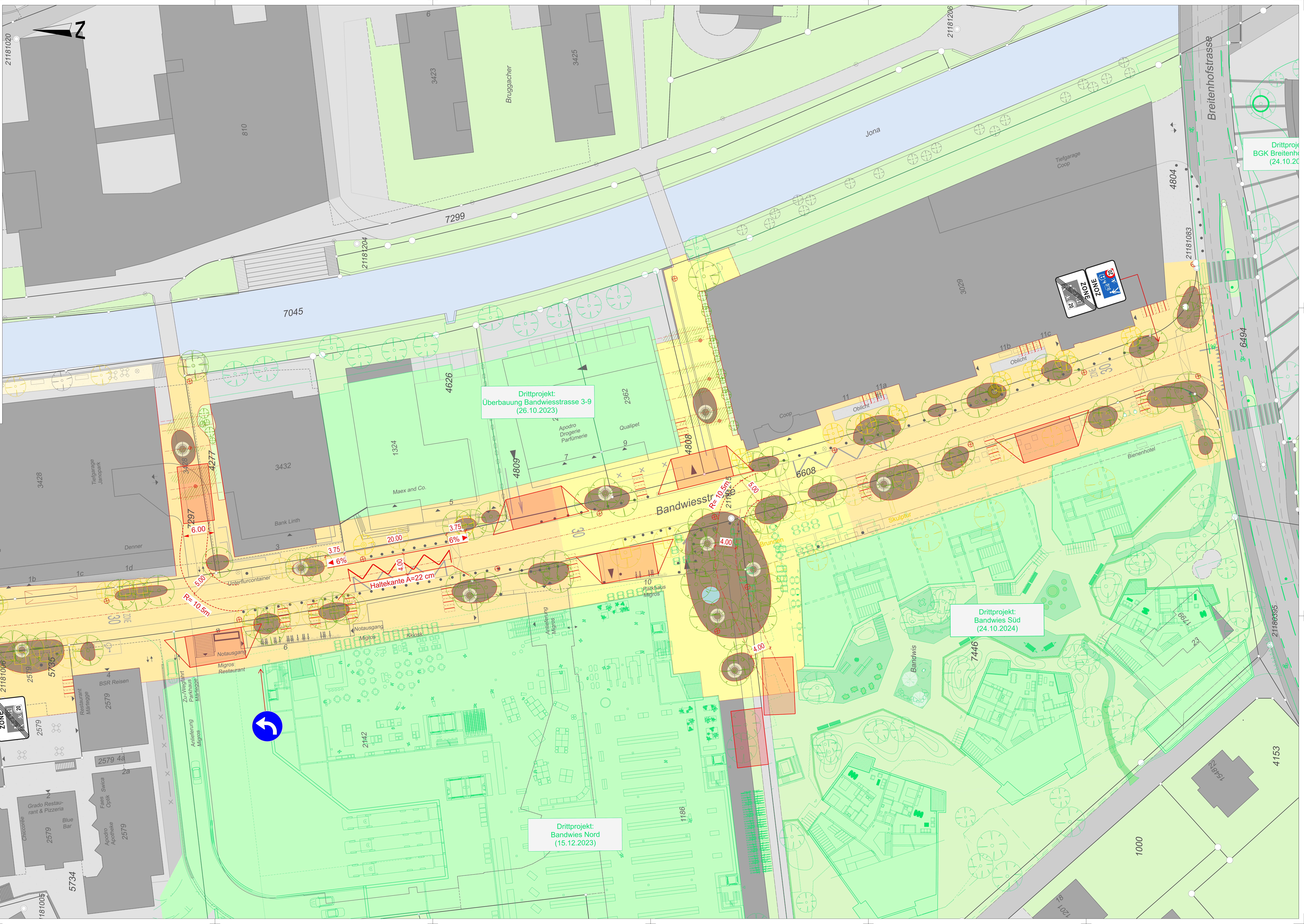


Situation 1:200 Variante 1 Bushaltekanten Nord

Masstab: 1:200	Datum: 27.02.2024	Rev. A)	Vorprojekt
Format: 45 / 64	Gez./Vib. hwa91	Rev. B)	
Filename: 4156_3110_Situation_Nor_Bushaltekanten	Rev. C)	Plan Nr: 4156.3110-10	

FPREISIGAG BALKONEN- UND PLANER SCHWENDBERGSTRASSE 1, 5400 ST. GALLEN, T 071 205 24 WWW.FPREISIGAG.CH	METTLER Landschaftsarchitektur
---	--

Legende:	Umfahrung Bestand
Linien:	Linien:
AV Grundrissen: date.ppt.rh, Datum: xx.xx.xx	Randschuttbau (RPL, EN, Was., etc.)
Markierungen Bestehend / abgebaut	Markierungen
Fächen:	Fächen:
Strasse / Fahrbahn	Waldoptik
Gehweg	Baum
Versteck. Belegfläche	Kontainerplan
Chausseierung	Kontainer (möglicher Standort)
Platzierung / Verbundlinie	Fächen:
Gebäude	Asphalt
Gebäude, Vorbach	Asphalt bearbeitet (z.Bsp. gestrichelt)
Gebäude unterirdisch	Chausseierung mit Wildstauden / Baumgrube
Kunstabstrich / Stützmauer	Driftgras
Graufäche	
Gebäude	
Symbole:	
Baum bestehend / Stabband	
Baum neu	



Dritprojekt:
BGK Breitenh
(24.10.2024)

Dritprojekt:
Überbauung Bandwiesstrasse 3-9
(26.10.2023)

Dritprojekt:
Bandwies Süd
(24.10.2024)

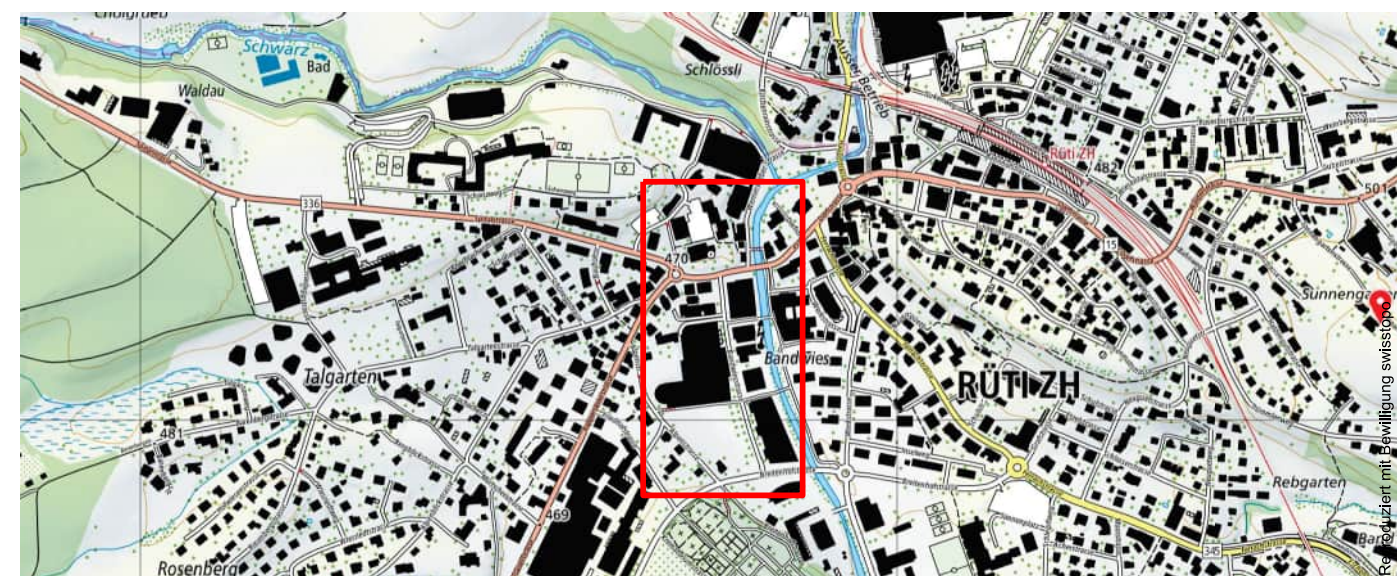
Dritprojekt:
Bandwies Nord
(15.12.2023)



Gemeinde Rütli

Betriebs- und Gestaltungskonzept Begegnungszone Bandwiesstrasse

Übersicht:



Längenprofil 1:500/50

Variante 1 Bushaltekanten Nord

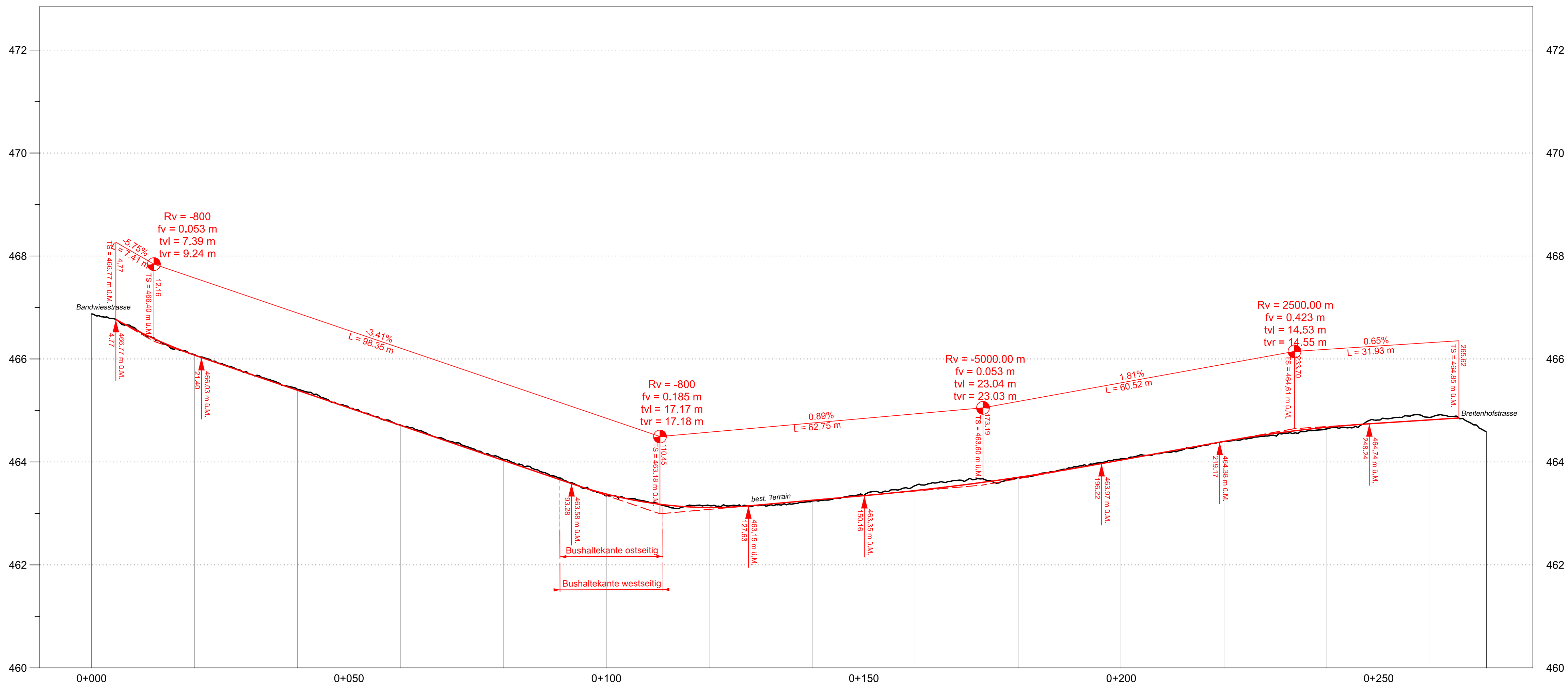
Massstab: 1:500/50	Datum: 27.02.2026	Rev. A)	Vorprojekt
Format: 45 / 105	Gez./Vis.: bea/drj	Rev. B)	
Filename: 4156_3130_30_Längenprofil Bushaltekanten.bla		Rev. C)	
Plan Nr: 4156.3130-30			

FPREISIGAG

BAUINGENIEURE UND PLANER
SCHREINERSTRASSE 1, CH-9000 ST. GALLEN, T 071 220 82 24
WWW.PREISIGAG.CH

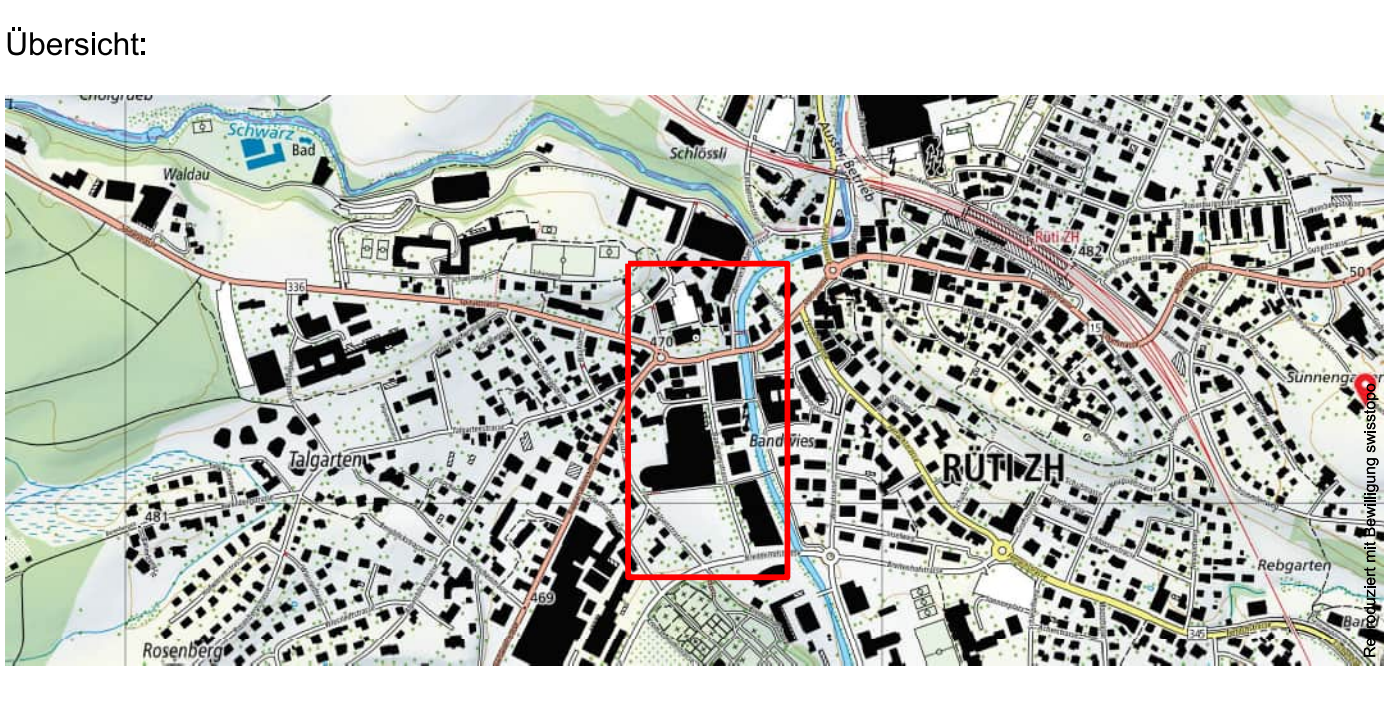
M E T T L E R

Landschaftsarchitektur



Stationierung	0+00	20+00	40+00	60+00	80+00	100+00	120+00	140+00	160+00	180+00	200+00	220+00	240+00	260+00
Terrainhöhen	466.88	466.09	465.41	464.72	464.05	463.34	463.15	463.24	463.54	463.70	464.06	464.40	464.64	464.88
Projekthöhen		466.08	465.34	464.71	464.03	463.38	463.13	463.26	463.44	463.70	464.04	464.40	464.67	464.82
Höhenunterschied		-0.01	-0.07	-0.01	-0.02	+0.04	-0.02	+0.02	-0.10	0.00	-0.02	0.00	+0.03	-0.04

**Betriebs- und Gestaltungskonzept
Begegnungszone Bandwiesstrasse**

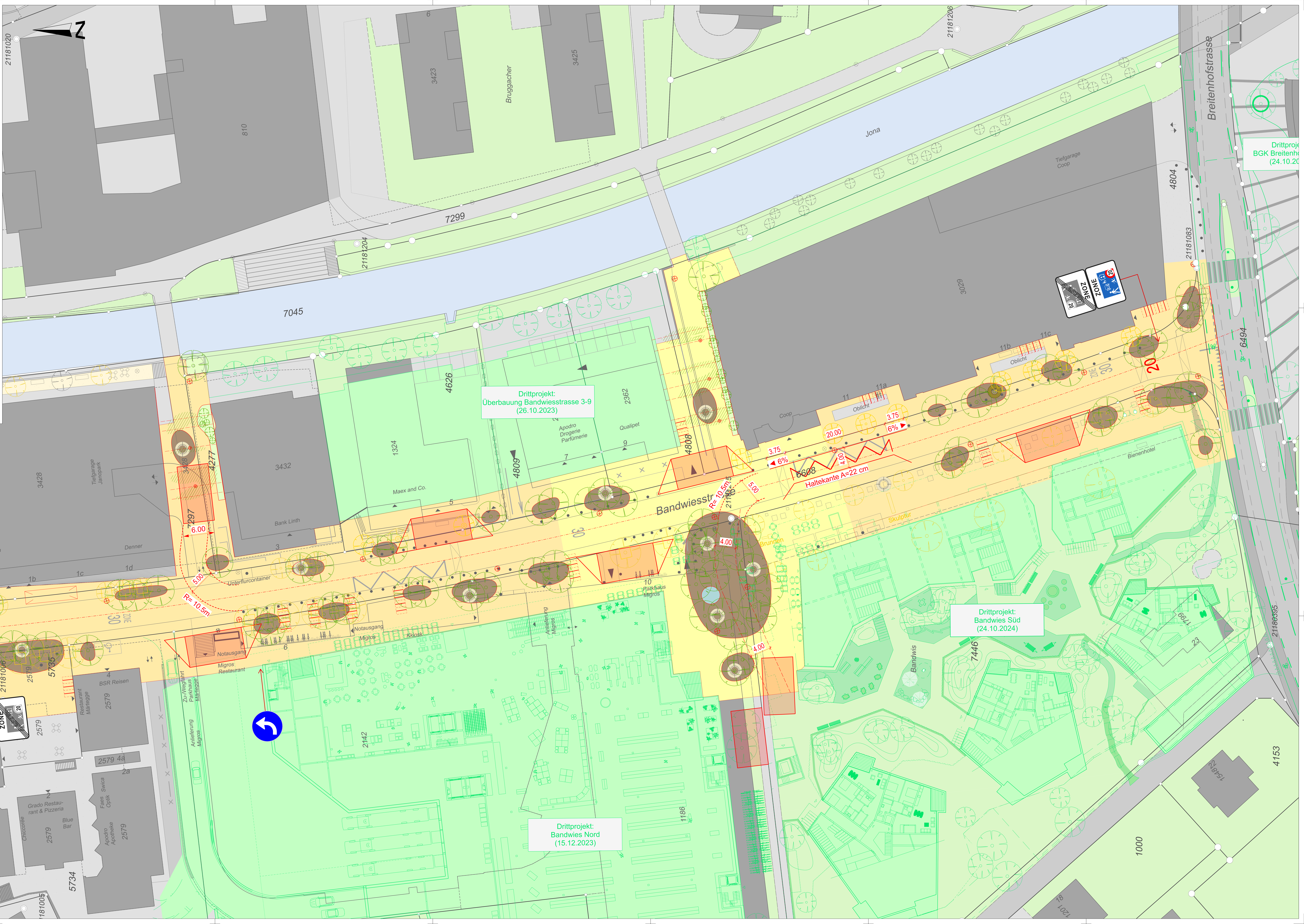


Situation 1:200
Variante 2 Bushaltekanten Süd

Masstab: 1:200	Datum: 27.02.2024	Rev. A)	Vorprojekt
Format: 45 / 64	Gez./Vib. hwa91	Rev. B)	
Filename: 4156_3110_Situation_Vor_BushaltekantenSüd	Rev. C)	Plan Nr: 4156.3110-10	

Legende:

Umgang Bestand	Umgang Projekt
Linien: AV Grundlinien (dts, geo, ng, rh, Datum: xx.xx.xx)	Linien: Randeigenschaften (RN, EN, WS, etc.)
Fächen: Strasse / Fahrbahn Gehweg Vorsitz, Belegfläche Chausseierung Pflasterung / Verbundsteine Gebäude, Vorplatz Gebäude umrandet Kunstabstrich / Stützmauer Grünfläche Gebäude	Fächen: Asphalt Asphalt bearbeitet (z.Bsp. gestrichelt) Chausseierung mit Wildsteinen / Baumgrube Driftsteine
Symbole: Baum bestehend / Stabband Baum neu	Symbole: Kantensymbole Wald Baum Kantensymbol Kantensymbol (möglicher Standort)



Drittprojekt
BGK Breitenhof
(24.10.2024)

Drittprojekt:
Überbauung Bandwiesstrasse 3-9
(26.10.2023)

Drittprojekt:
Bandwies Süd
(24.10.2024)

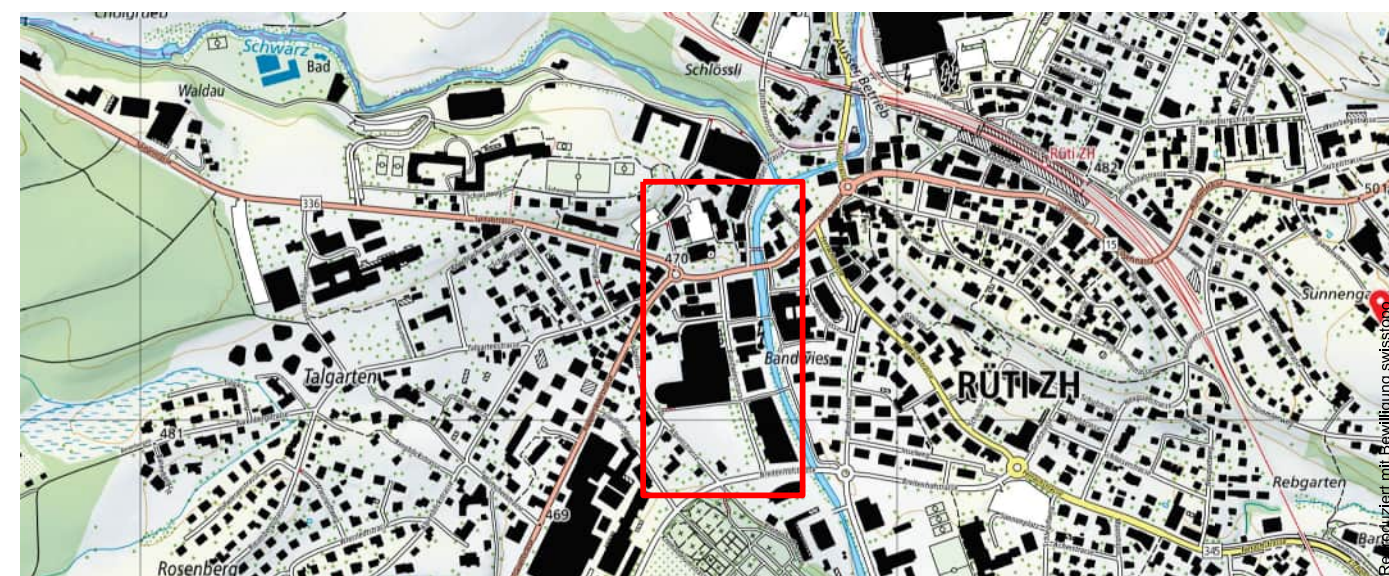
Drittprojekt:
Bandwies Nord
(15.12.2023)



Gemeinde Rütli

Betriebs- und Gestaltungskonzept Begegnungszone Bandwiesstrasse

Übersicht:



Längenprofil 1:500/50

Variante 2 Bushaltekanten Süd

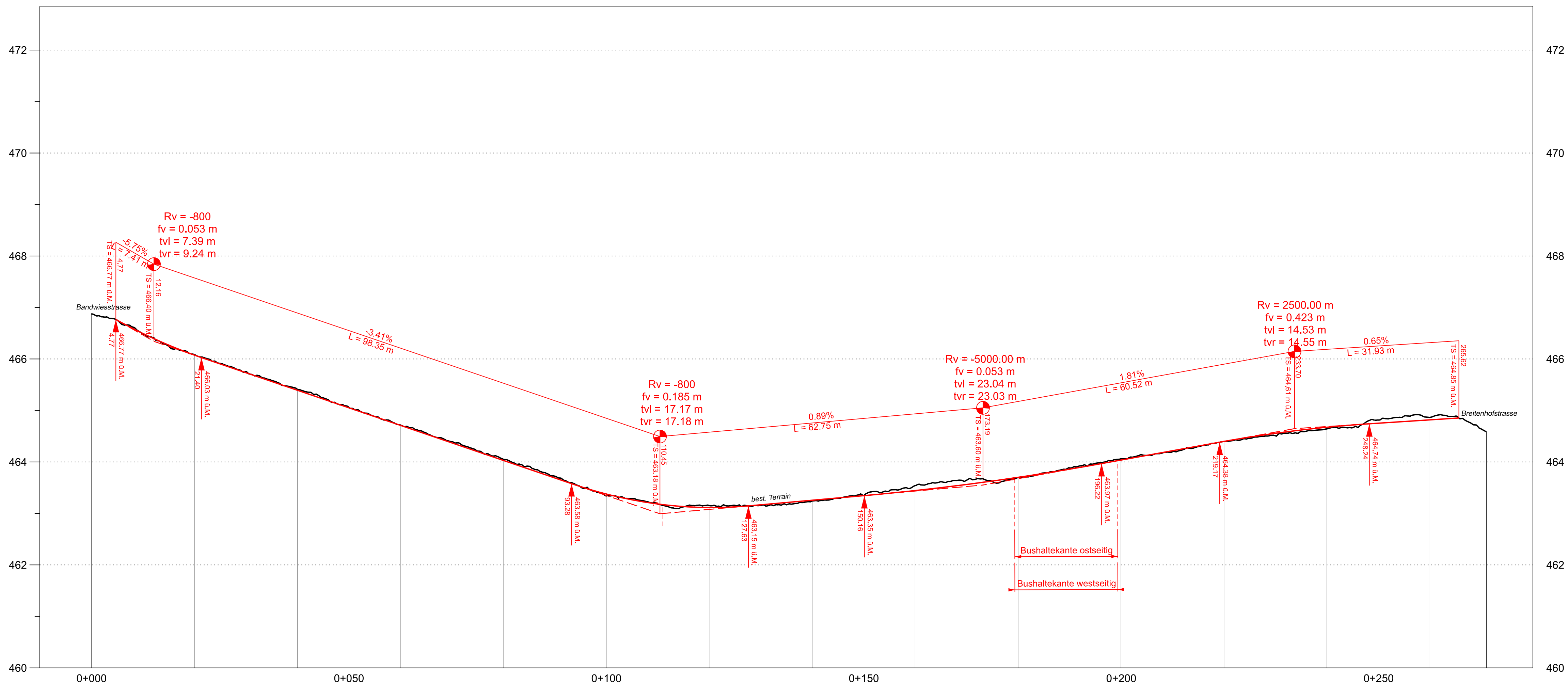
Massstab: 1:500/50	Datum: 27.02.2026	Rev. A)	Vorprojekt
Format: 45 / 105	Gez./Vis.: bea/drj	Rev. B)	
Filename: 4156_3130_30_Längenprofil Bushaltekanten.bla		Rev. C)	
Plan Nr: 4156.3130-30			

FPREISIGAG

BAUINGENIEURE UND PLANER
SCHREINERSTRASSE 1, CH-9000 ST. GALLEN, T 071 220 82 24
WWW.FPREISIGAG.CH

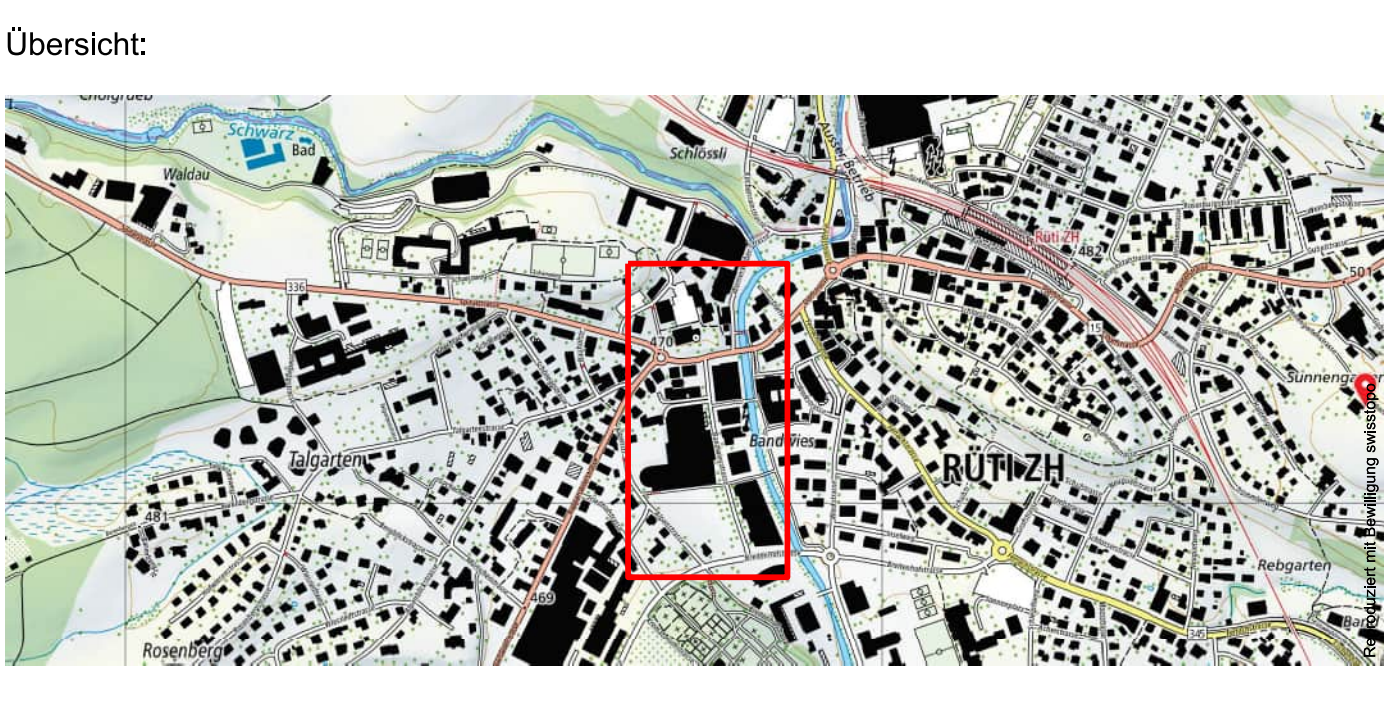
M E T T L E R

Landschaftsarchitektur



Stationierung	0,00	20,00	40,00	60,00	80,00	100,00	120,00	140,00	160,00	180,00	200,00	220,00	240,00	260,00
Terrainhöhen	468,88	468,09	465,41	464,72	464,05	463,34	463,15	463,24	463,54	463,70	464,06	464,40	464,64	464,88
Projekthöhen		466,08	465,34	464,71	464,03	463,38	463,13	463,26	463,44	463,70	464,04	464,40	464,67	464,82
Höhenunterschied		-0,01	-0,07	-0,01	-0,02	+0,04	-0,02	-0,02	-0,10	0,00	-0,02	0,00	+0,03	-0,04

Betriebs- und Gestaltungskonzept
Begegnungszone Bandwiesstrasse

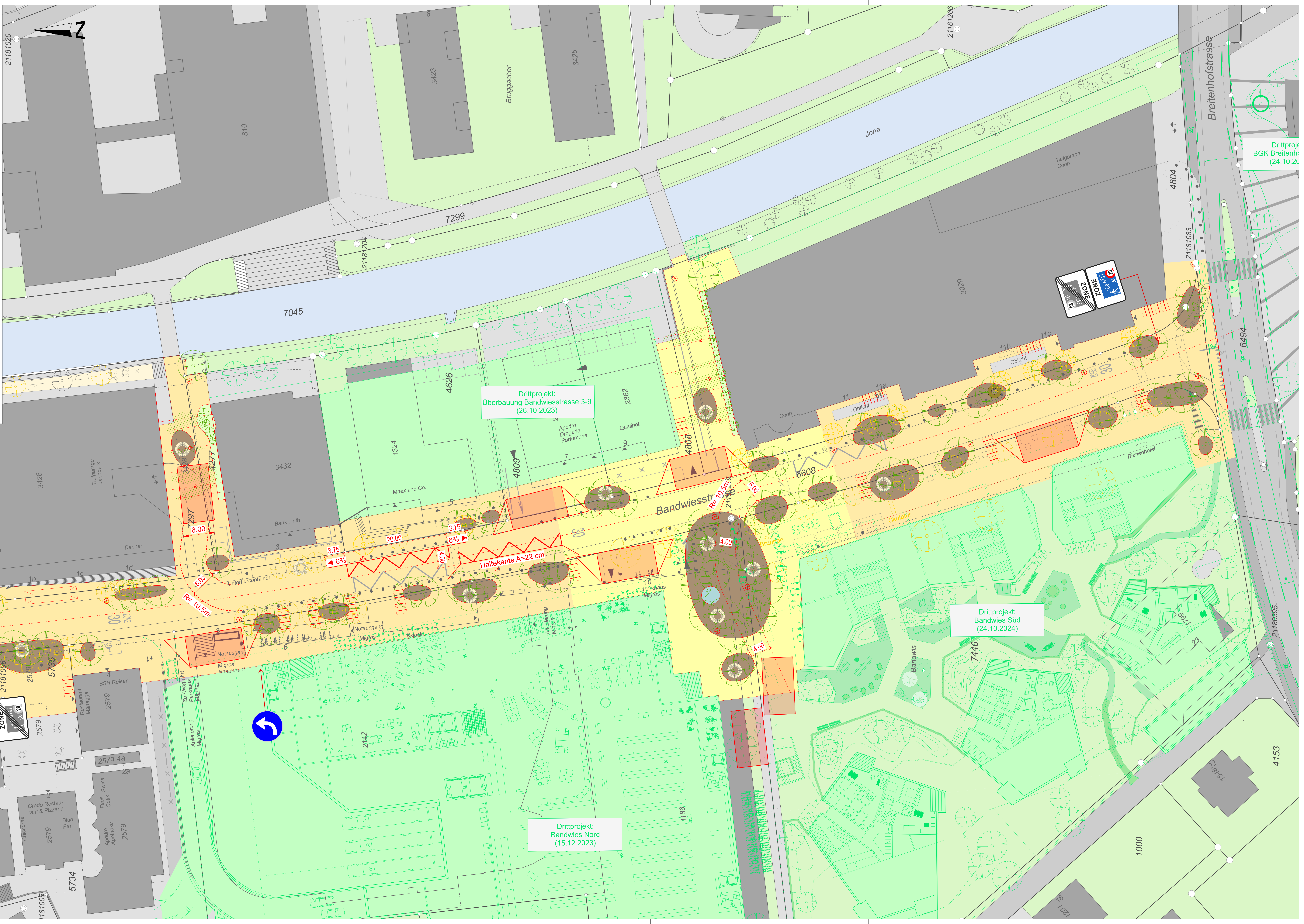


Situation 1:200
Variante 3 Bushaltekanten Ost Nord

Masstab: 1:200	Datum: 27.02.2024	Rev. A)	Vorprojekt
Format: 45 / 64	Gez./Vib. hwa91	Rev. B)	
Filename: 4156_3110_Situation_Vor_Bushaltekanten	Rev. C)	Plan Nr: 4156.3110-10	

Legende:

Umgang Bestand	Umgang Projekt
AV Grundrissen: date.ppt.rp.rh, Datum: xx.xx.xx	Randstreifen (RPL, EN, Was., etc.)
Markierungen Bestehend / abgebaut	Markierungen
Fahrten:	Driftspalte
Strasse / Fahrbahn	Waldoptik
Gehweg	Baum
Vorplatz, Belegfläche	Konsole (möglicher Standort)
Chausseierung	Asphalt
Platzierung / Verbundsteine	Asphalt bearbeitet (z.Bsp. gestrichelt)
Gebäude	Chausseierung mit Wildstauden / Baumgrube
Gebäude, Vorplatz	Driftspalte
Gebäude, unterirdisch	
Kunstabstrich / Stützmauer	
Graufarbe	
Gebäude	
Symbole:	
Baum bestehend / Stabband	
Baum neu	



Dritprojekt
BGK Breitenh
(24.10.2)

Dritprojekt:
Überbauung Bandwiesstrasse 3-9
(26.10.2023)

Dritprojekt:
Bandwies Süd
(24.10.2024)

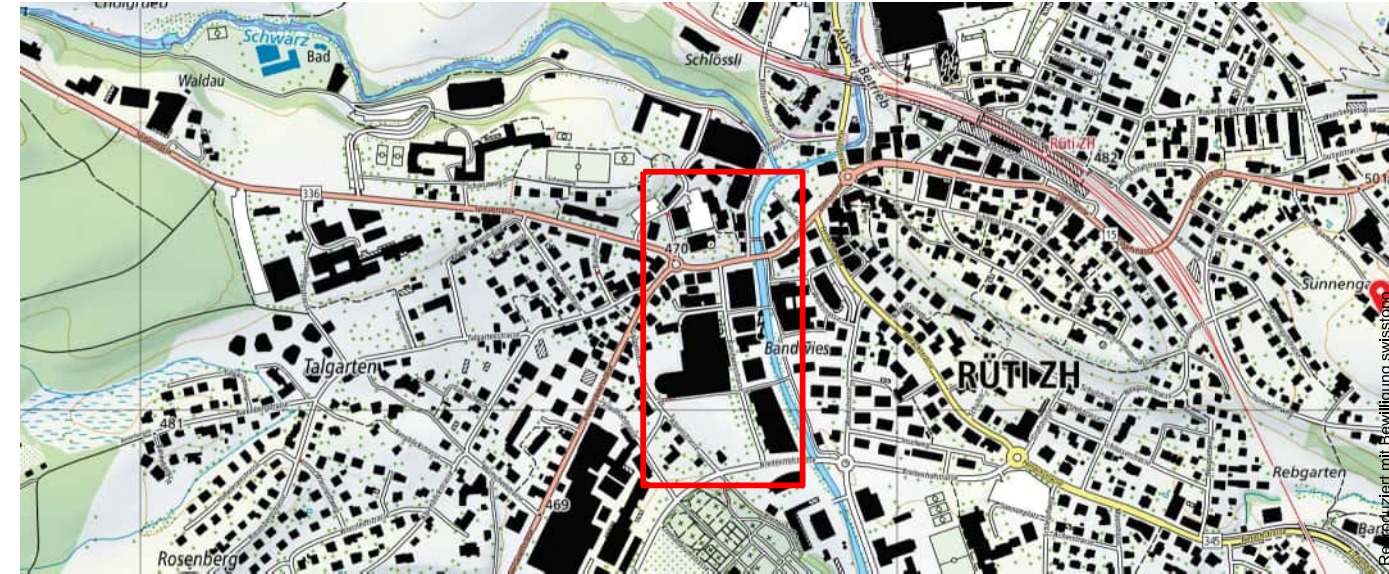
Dritprojekt:
Bandwies Nord
(15.12.2023)



Gemeinde Rütli

Betriebs- und Gestaltungskonzept Begegnungszone Bandwiesstrasse

Übersicht:



Längenprofil 1:500/50

Variante 3 Bushaltekanten Ost Nord

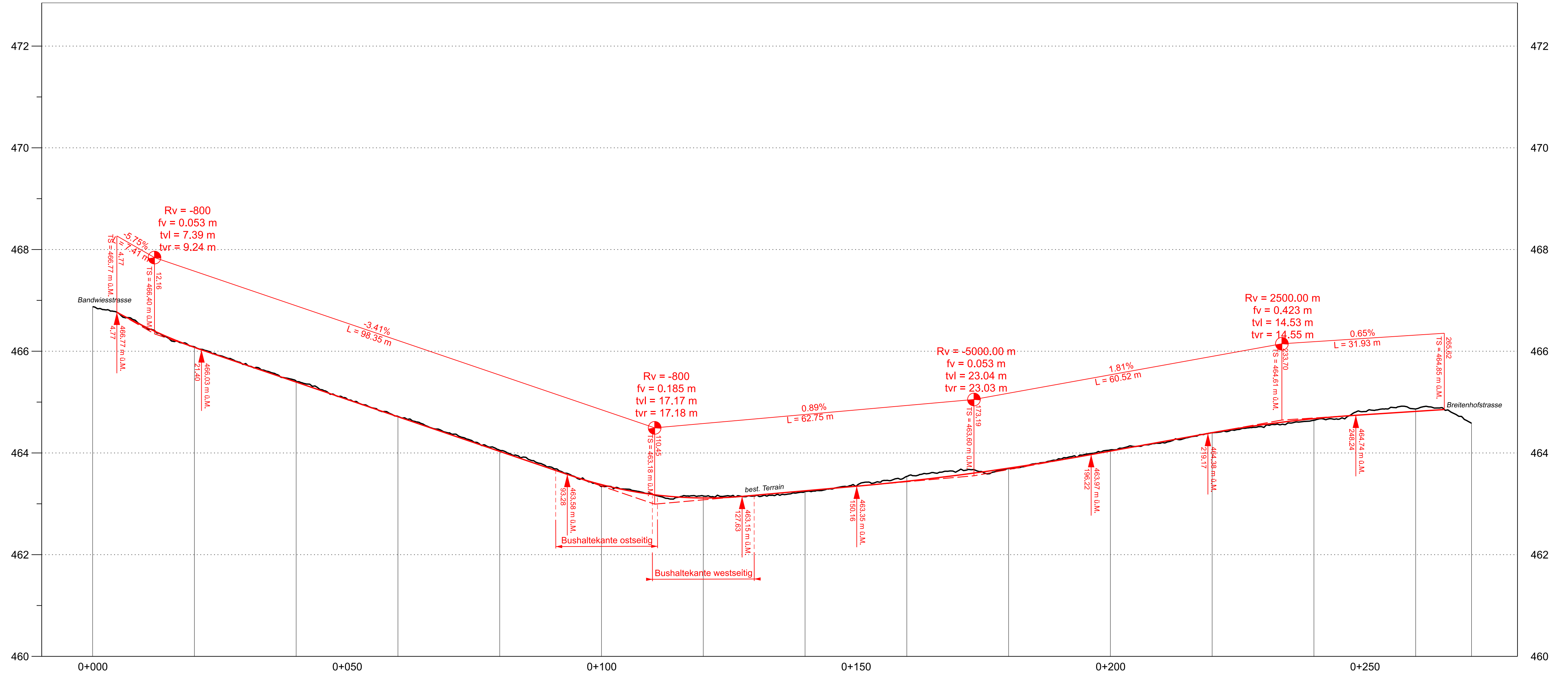
Massstab: 1:500/50	Datum: 27.02.2026	Rev. A)	Vorprojekt
Format: 45 / 105	Gez./Vis.: bea/drj	Rev. B)	
Filename: 4156_3130_30_Längenprofil Bushaltekanten.bla		Rev. C)	
Plan Nr: 4156.3130-30			

FPREISIGAG

BAUINGENIEURE UND PLANER
SCHREINERSTRASSE 1, CH-9000 ST. GALLEN, T 071 220 82 24
WWW.FPREISIGAG.CH

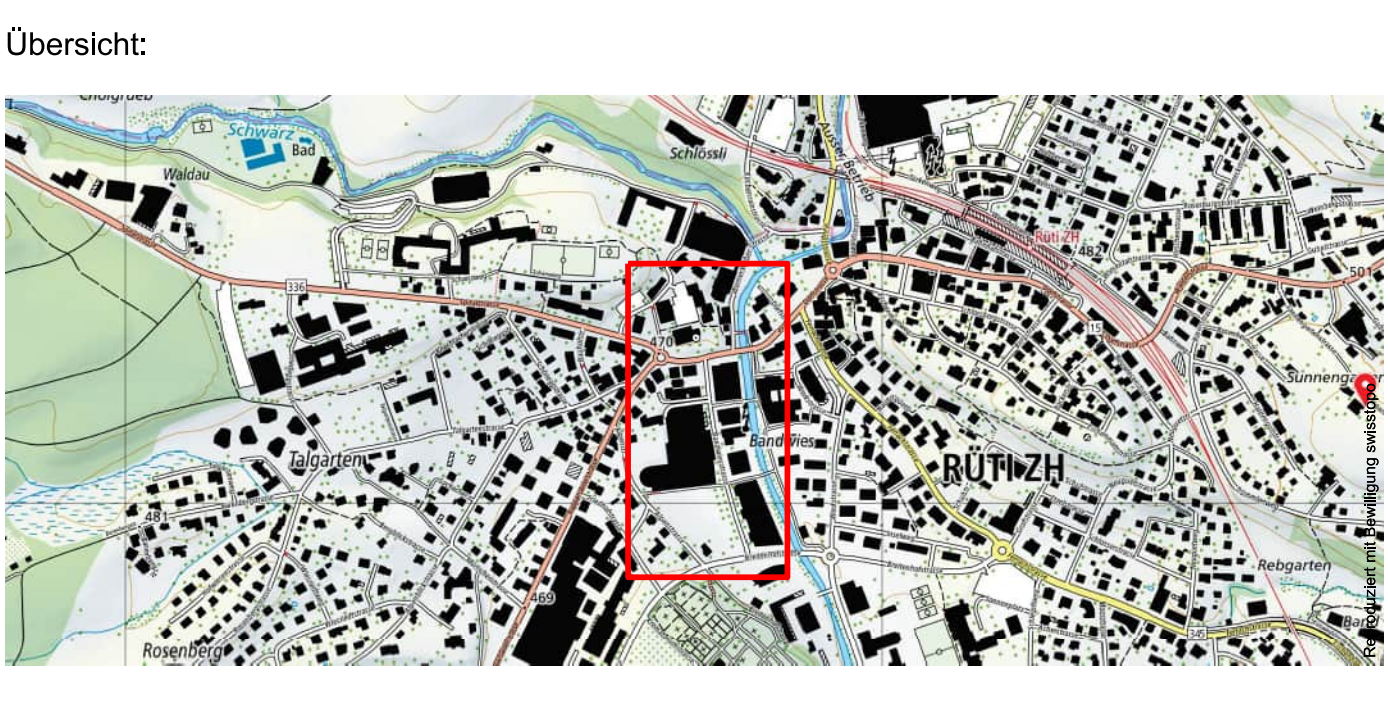
M E T T L E R

Landschaftsarchitektur



Stationierung	0+00	20+00	40+00	60+00	80+00	100+00	120+00	140+00	160+00	180+00	200+00	220+00	240+00	260+00
Terrainhöhen	468.88	468.09	465.41	464.72	464.05	463.34	463.15	463.24	463.54	463.70	464.06	464.40	464.64	464.88
Projekthöhen		466.08	465.34	464.71	464.03	463.38	463.13	463.26	463.44	463.70	464.04	464.40	464.67	464.82
Höhenunterschied		-0.01	-0.07	-0.01	-0.02	+0.04	-0.02	-0.02	-0.10	0.00	-0.02	0.00	+0.03	-0.04

Betriebs- und Gestaltungskonzept
 Begegnungszone Bandwiesstrasse



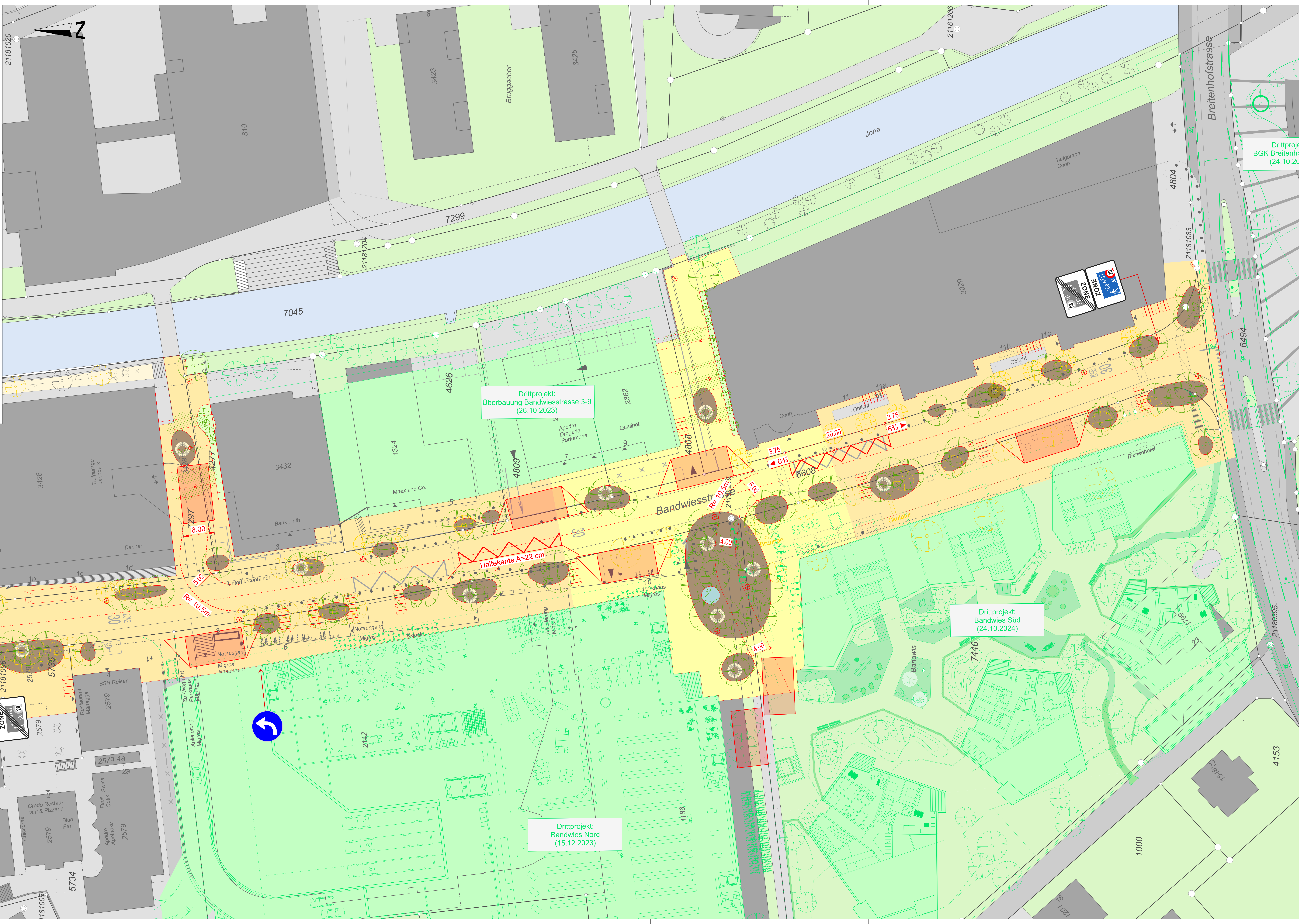
Situation 1:200
 Variante 4 Bushaltekanten Ost Süd

Masstab: 1:200	Datum: 27.02.2024	Rev. A)	Vorprojekt
Format: 45 / 64	Gez./Vib. hwa91	Rev. B)	
Filename: 4156_3110_Situation_Vor_Bushaltekanten	Rev. C)	Plan Nr: 4156.3110-10	

FPREISIGAG **METTLER**
 Landschaftsarchitektur

Legende:

Umgebung Bestand	Umgebung Projekt
Linien: AV Grundrissen: dts, geo, sp, rh, Datum: xx.xx.xx	Linien: Randecklinien (RFL, EN, etc.)
Markierungen Bestand / überbaut	Markierungen: Dritprojekt
Fächen: Strasse / Fahrbahn	Waldopti
Gehweg	Baum
Versteck. Belegfläche	Kontaktpflanzen
Chausseierung	Kanaleiser (möglicher Standort)
Platzierung / Verbundlinie	Fächer: Asphalt
Gebäude	Asphalt bearbeitet (z.Bsp. gestrichelt)
Gebäude, Vorbach	Chausseierung mit Wildstauden / Baumgrube
Gebäude unterirdisch	Chausseierung
Kunstabau / Stützmauer	Dritprojekt
Graufäche	
Gebäude	
Symbole: Baum bestehend / Stabband	
Baum rot	



Dritprojekt
 BGK Breitenh
 (24.10.2)

Dritprojekt:
 Bandwies Süd
 (24.10.2024)

Dritprojekt:
 Bandwies Nord
 (15.12.2023)

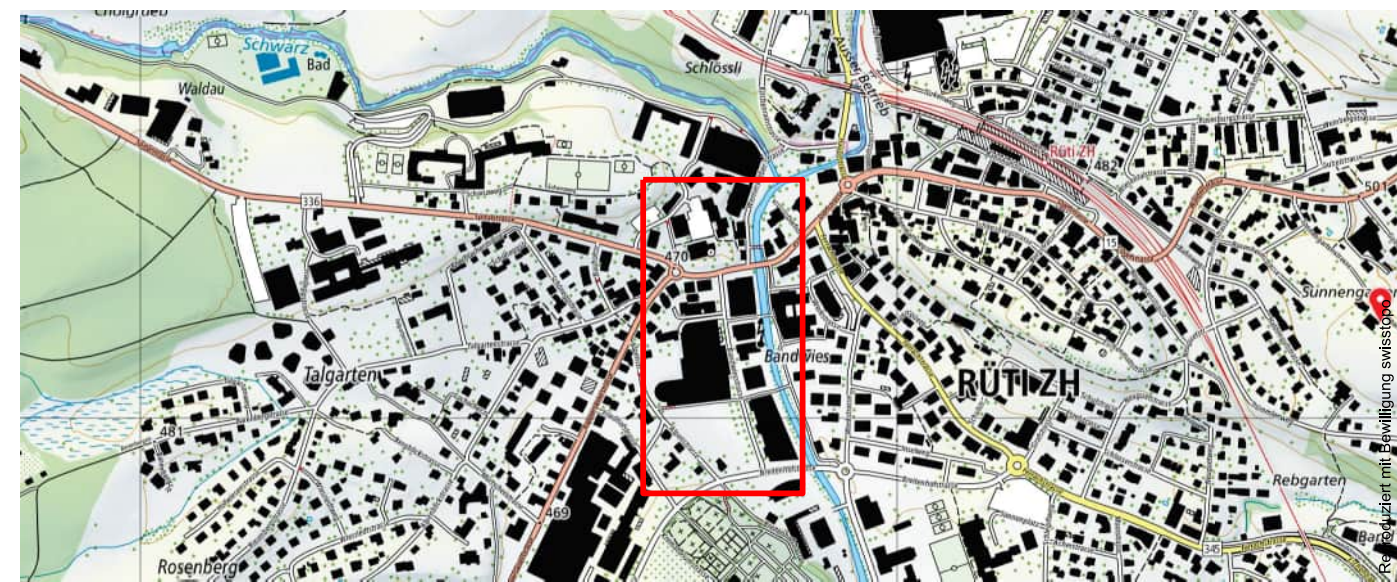
Dritprojekt:
 Überbauung Bandwiesstrasse 3-9
 (26.10.2023)



Gemeinde Rütli

Betriebs- und Gestaltungskonzept Begegnungszone Bandwiesstrasse

Übersicht:



Längenprofil 1:500/50

Variante 4 Bushaltekanten Ost Süd

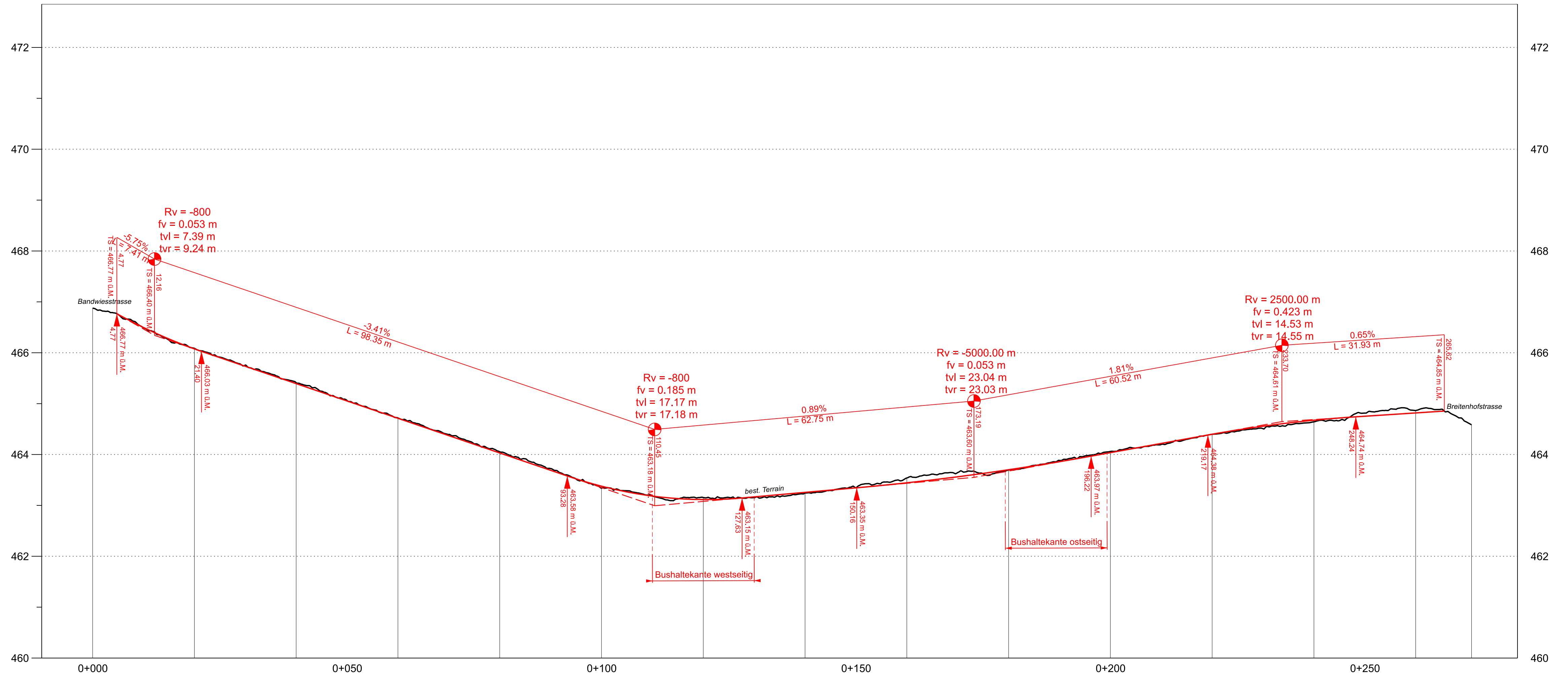
Massstab: 1:500/50	Datum: 27.02.2026	Rev. A)	Vorprojekt
Format: 45 / 105	Gez./Vis.: bea/drj	Rev. B)	
Filename: 4156_3130_30_Längenprofil Bushaltekanten.bla		Rev. C)	
Plan Nr: 4156.3130-30			

FPREISIGAG

BAUINGENIEURE UND PLANER
SCHREINERSTRASSE 1, CH-9000 ST. GALLEN, T 071 220 82 24
WWW.FPREISIGAG.CH

M E T T L E R

Landschaftsarchitektur



Stationierung	0,00	20,00	40,00	60,00	80,00	100,00	120,00	140,00	160,00	180,00	200,00	220,00	240,00	260,00
Terrainhöhen	468,88	468,09	465,41	464,72	464,05	463,34	463,15	463,24	463,54	463,70	464,06	464,40	464,64	464,88
Projekthöhen		466,08	465,34	464,71	464,03	463,38	463,13	463,26	463,44	463,70	464,04	464,40	464,67	464,82
Höhenunterschied		-0,01	-0,07	-0,01	-0,02	+0,04	-0,02	-0,02	-0,10	0,00	-0,02	0,00	+0,03	-0,04