

Inventar der Natur- und Landschaftsschutzobjekte der Gemeinde Rüti

Objekt Nr.: 410

Objekt : Bachbestockung südlich Riedwiese Tonacher

Beschreibung:

Vielfältiges Bachgehölz entlang Tüfentobelbach mit extensiv genutztem Krautsaum. Gehölz bestehend aus Esche, Grau-Erle, Berg-Ahorn, Kirschbaum, Weiden, Fichte und diversen Straucharten. Das Bachgehölz und das kommunale Schutzobjekt 214 (Riedwiese südlich Tonacher) bilden einen wertvollen Biotopkomplex.

Beeinträchtigungen:

Schutzziel:

Erhaltung und Förderung des Bachgehölzes mit den angrenzenden Riedwiesen als Lebensräume verschiedener Tier- und Pflanzenarten sowie –gemeinschaften und als landschaftlich bereichernde Elemente.

Pflege- und Gestaltungsmaßnahmen:




Keine Düngung, keine Beweidung. Krautsäume gestaffelt mähen, maximal 2 Schnitte ab 15. Juni bzw. gemäss Pflegeplan. Regelmässig gezieltes Auslichten und Verjüngen des Bachgehölzes, angepasste abschnittsweise Gehölzpflege, wertvolle standortgerechte Bäume bei Durchforstung fördern. An gut besonnten Stellen Dornensträucher fördern und Strukturelemente wie Ast- und Steinhäufen anlegen. Schutzobjekt verpfahlen (inkl. Naturschutztafel mit Piktogrammen).

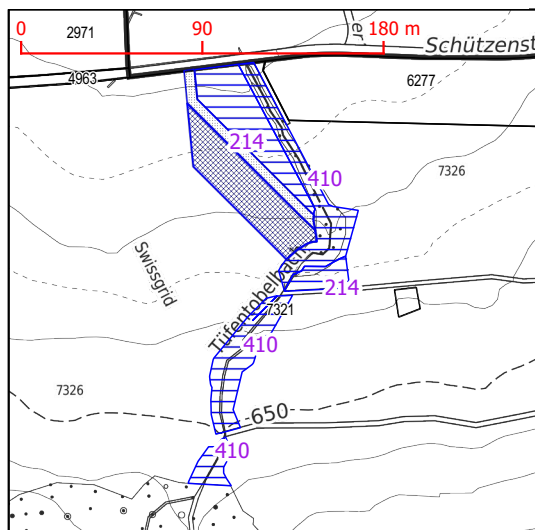
Objektgrösse: 26 Aren

Zone I : 26 Aren

Zone II : -

Zone IV : -

-  Naturschutzzone I
-  Naturschutzzone IIA
-  Naturschutzzone IID



Grundstücke / Eigentümer:

Nicht öffentlich zugänglich.

Liste der wichtigsten Pflanzenarten:

Name	Wiss. Name	SISF
Berg-Ahorn	<i>Acer pseudoplatanus</i>	800
Grau-Erle	<i>Alnus incana</i>	25300
Hartriegel	<i>Cornus sanguinea</i>	119700
Haselstrauch	<i>Corylus avellana</i>	121600
Esche	<i>Fraxinus excelsior</i>	174200
Fichte	<i>Picea abies</i>	302800
Süßkirsche	<i>Prunus avium</i>	328400
* Stiel-Eiche	<i>Quercus robur</i>	336100
Grau-Weide	<i>Salix cinerea</i>	363800
Purpur-Weide	<i>Salix purpurea</i>	365800
Schwarzer Holunder	<i>Sambucus nigra</i>	368300
Gemeiner Schneeball	<i>Viburnum opulus</i>	444400