



Kanton Zürich
Gemeinde Rüti

Revision Nutzungsplanung

Kernzonenplan Unter- und Oberfägswil Kernzone III

1:1000

Festsetzung durch die Gemeindeversammlung am: 21. September 2015

Namens der Gemeindeversammlung:

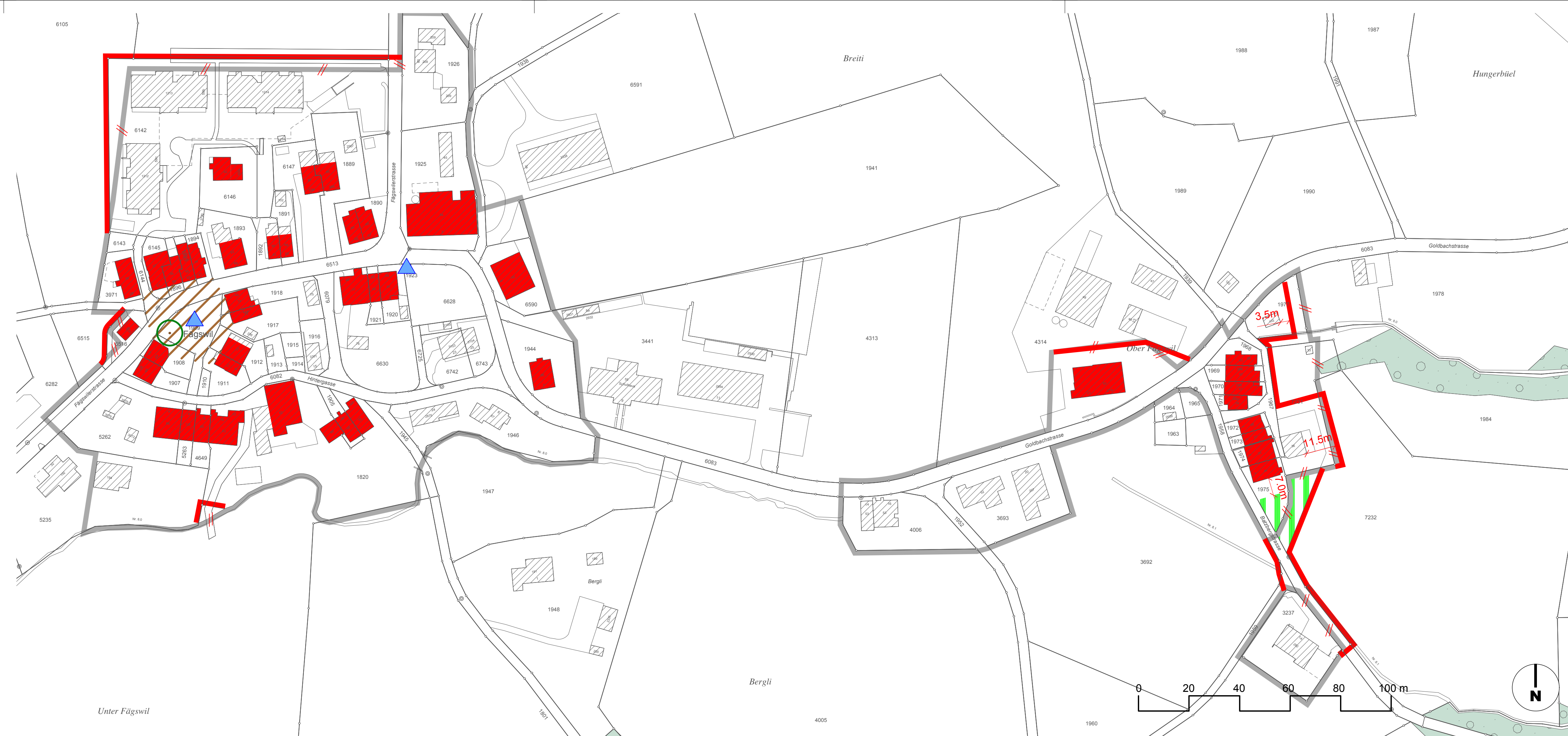
Der Präsident: Der Schreiber:
sig. Peter Luginbühl sig. Andreas Sprenger

Genehmigung durch die Baudirektion am: 17. Dezember 2015









Für die Baudirektion: BDV-Nr.: 1979/15
sig. Christa Zimmerhaki

Suter • von Känel • Wild • AG
Siedlung Landschaft Verkehr Umwelt
Förribuckstrasse 30 8005 Zürich skw.ch
Tel. +41 (0)44 315 13 90 info@skw.ch


31080 - 21.9.2015




Verbindlicher Inhalt

-  Abgrenzung Kernzone bestehend
-  Abgrenzung Kernzone aufheben
-  Abgrenzung Kernzone neu
-  Rot bezeichnete Gebäude
-  Freiräume
-  Besondere Aussenräume
-  Erhaltenswerter Baumbestand
-  Brunnen

Informativer Inhalt

-  Wald



Grundlagedaten:
KMAF-Daten: Ingsa Oberland AG vom 29.10.2013

Die Daten der Fixpunkte, Grenzpunkte und Einzelpunkte sind nach den gültigen Genauigkeits- und Zuverlässigkeitsanforderungen der amtlichen Vermessung bestimmt. Die Bodenbedeckung, Gebäude und Einzelobjekte dienen lediglich der Orientierung. Ihre Lage beruht auf einfachen Messungen ohne Kontrolle, weshalb für deren Richtigkeit keine Gewähr durch den Geometer besteht.