



Revision Nutzungsplanung

Kernzonenplan Weinberg  
Kernzonen II a & II b

1:1000

Festsetzung durch die Gemeindeversammlung am: 21. September 2015

Namens der Gemeindeversammlung:

Der Präsident:

Der Schreiber:

sig. Peter Luginbühl

sig. Andreas Sprenger

Genehmigung durch die Baudirektion am: 17. Dezember 2015

Für die Baudirektion:







BDV-Nr.: 1979/15

sig. Christa Zimmerhagl

**Suter • von Känel • Wild • AG**  
Siedlung Landschaft Verkehr Umwelt  
Förlibuckstrasse 30 8005 Zürich skw.ch  
Tel. +41 (0)44 315 13 90 info@skw.ch

31080 - 21.9.2015

Verbindlicher Inhalt

-  Abgrenzung Kernzone
-  Unterteilung Kernzone K II a / K II b
-  Rot bezeichnete Gebäude
-  Besondere Aussenräume
-  Erhaltenswerter Baumbestand
-  Brunnen

Informativer Inhalt

-  Gewässer
-  Wald

