



Kanton Zürich
Gemeinde Rüti

Revision Richtplanung

Kommunaler Verkehrsplan

1:5000

Festsetzung durch die Gemeindeversammlung am: 21. September 2015

Namens der Gemeindeversammlung:

Der Präsident:

Der Schreiber:

sig. Peter Lugnbühl

sig. Andreas Sprenger

Genehmigung durch die Baudirektion am: 17. Dezember 2015

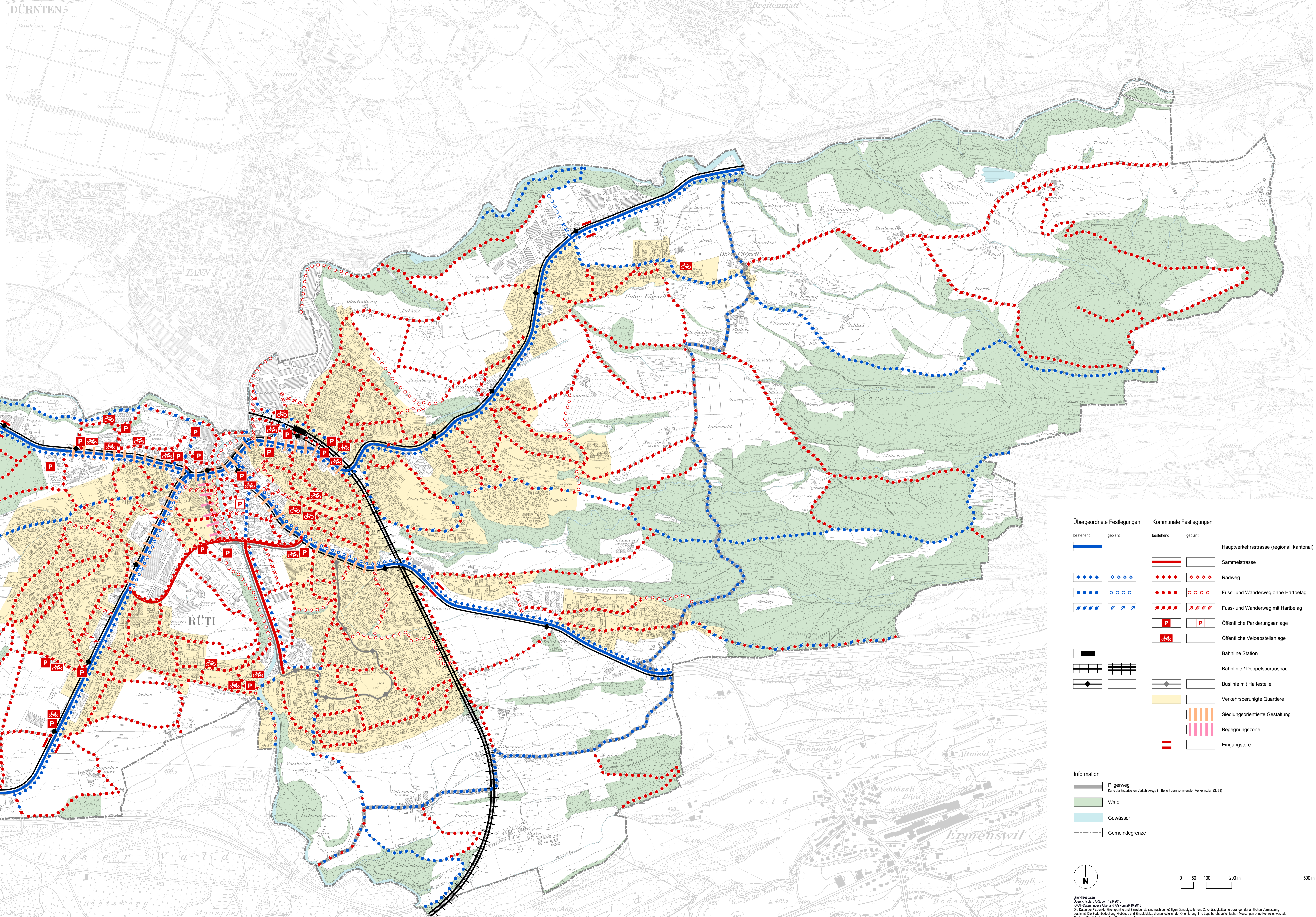
Für die Baudirektion:

BDV-Nr.: 1979/15

sig. Christa Zimmerhaki

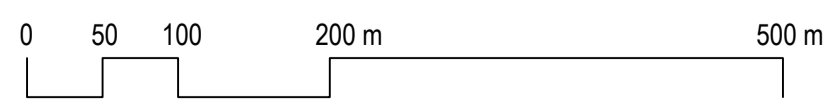
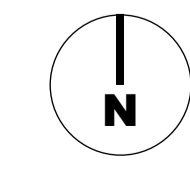
Suter + von Känel + Wild + AG
Siedlung Landschaft Verkehr Umwelt
Förnbuckstrasse 30 8005 Zürich skw.ch
Tel. +41 (0)44 315 13 90 info@skw.ch

31080 - 21.9.2015



Übergeordnete Festlegungen		Kommunale Festlegungen		
bestehend	geplant	bestehend	geplant	
				Hauptverkehrsstrasse (regional, kantonale)
				Sammelstrasse
				Radweg
				Fuss- und Wanderweg ohne Hartbelag
				Fuss- und Wanderweg mit Hartbelag
				Öffentliche Parkierungsanlage
				Öffentliche Velobstelloanlage
				Bahnhline Station
				Bahnhline / Doppelspursausbau
				Buslinie mit Haltestelle
				Verkehrsberuhigte Quartiere
				Siedlungsorientierte Gestaltung
				Begegnungszone
				Eingangstore

Information	
	Pilgerweg Karte der historischen Verkehrswege im Bereich zum kommunalen Verkehrsplan (S. 33)
	Wald
	Gewässer
	Gemeindegrenze



Grunddaten:
Übersichtplan ARE vom 12.9.2013
KAM/Chen, Inga/Steiner/Alf von 22.10.2013
Die Daten der Topografie, Geopunkte und Einzelpunkte sind nach den gültigen Genauigkeits- und Zuverlässigkeitsanforderungen der amtlichen Vermessung bestimmt. Die Bodenbearbeitung, Gelände- und Einzelobjekte dienen lediglich der Orientierung. Ihre Lage beruht auf einfachen Messungen ohne Kontrolle, weshalb für deren Richtigkeit keine Gewähr durch den Geometer besteht.